



infotop

CADASTRU . MASURATORI TERESTRE . GIS

ANEXA nr 1
la H.C. J. Braila nr 240 / 2021
AMG
ANEXA nr 1
la H.C. J. Braila nr 240 / 2021

☎ 0239/611127 📠 0239/611125(fax) ✉ office@infotop.com.ro 🌐 www.infotop.com.ro
RO14RNCB0049017163240001(BCR Danubiu) - RO 11472246 - Str. R. S. Campiniu nr. 1, Brăila

DOCUMENTAȚIE CADASTRALĂ A DRUMULUI JUDEȚEAN DJ 202B (ANTERIOR DEPUȘERII LA OCPI)

Contract nr. 402 din 14 noiembrie 2019

Beneficiar: CONSILIUL JUDEȚEAN BRĂILA

Prestator: SC Infotop SRL Brăila

☎ 0239/611127 📠 0239/611125(fax) ✉ office@infotop.com.ro 🌐 www.infotop.com.ro
RO21INGB0000999906048483(ING Calarasi) - RO 11472246 - Str. R.S. Campiniu nr. 1, Brăila

Nr.269/24.08.2020

Către: Consiliul Județean Brăila

DIRECȚIA ADMINISTRARE PATRIMONIU ȘI EVIDENȚĂ BUGETARĂ

Referitor la: Contractul nr. 402/14.11.2019
Răspuns la adresa dvs. nr. 14282/17.07.2020

CONȘILIUL JUDEȚEAN
BRĂILA
Inregistrat la nr. 169
Ziua 15 Luna 08 Anul 2020
Sua Butarada

Am corectat și am completat informațiile referitoare la drumurile județene conform observațiilor dvs. din adresa nr. 14282/17.07.2020 astfel încât aceste informații să fie parte integrantă din actele administrative ce vor sta la baza înscrierii în cartea funciara a suprafețelor de teren ocupate de drumurile județene, după cum urmează:

Tronsoanele specificate în tabelul centralizator pus la dispoziție în urma măsurătorilor sunt corelate cu cele stabilite prin caietul de sarcini, parte integrantă a contractului de prestări servicii nr. 402/14.11.2019 și sunt bazate pe măsuratori.

Vă prezentăm în continuare aspecte privind corectarea și completarea informațiilor referitoare la drumurile județene pentru care am depus lucrări:

DJ 202B

Am refăcut tabelul centralizator, astfel încât să existe corespondență cu Caietul de sarcini, parte integrantă a contractului de prestări servicii nr.402/14.11.2019, astfel încât să se poată identifica apartenența fiecărui tronson în intravilanul sau extravilanul unei unități administrativ teritoriale

Tronsonul 13

Informațiile referitoare la tronsonul 13 sunt conforme cu cele indicate în caietul de sarcini în sensul că acest tronson este definit între limita UAT Movila Miresii și intersecția cu DN 22 și conține două intervale:

- unul în extravilan, de la limita UAT până la intrarea în localitatea Movila Miresii;
- unul în intravilan, de la intrarea în localitate până la intersecția cu DN 22.

De aceea, în tabel am indicat pentru tronsonul 13 lungimea din extravilan și pe cea din intravilan.

Înțelegând din adresa dvs. că ar fi o neregulă ca un tronson de drum să se întindă și în extravilan și în intravilan, am refăcut tabelul împărțind tronsonul 13 în două tronsoane denumite tronson 13.1 și tronson 13.2. Sperăm că nu veți considera această renumerotare a tronsoanelor ca o neconformitate.

Tronsonul 18

Conform caietului de sarcini, tronsonul 18 este definit între limita UAT Traian și calea ferată. Vă informăm că limita cadastrală de nord a căii ferate coincide cu limita UAT Traian, astfel încât, așa cum este definită între limitele Caietului de Sarcini, tronsonul 18 are lungimea „zero”.

Din punct de vedere cadastral, linia de cale ferată nu este o „linie” ci o suprafață.

Precizăm că terenul aferent căii ferate este înscris în cartea funciara nr. 76077/Traian, dreptul de proprietate fiind întabulat în favoarea Statului Român (domeniul public).

Drumul județean DJ 202B traversează calea ferată (trecere la nivel).

Lungimea măsurată în axul drumului județean DJ 202B pe zona de intersecție cu terenul aferent căii ferate este de 26 m.

Suprafața drumului județean DJ 202B pe zona de intersecție cu terenul aferent căii ferate este de 576 mp.

Deoarece, din punct de vedere cadastral, tronsonul 18 are lungimea „zero”, în tabelul centralizator nu am completat datele referitoare la lungimea și suprafața drumului.
Anexăm prezentei, planul tronsonului 18, pe întreaga zonă de suprapunere cu imobilul înscris în cartea funciară nr. 76077/Traian.

Pentru intersecțiile cu drumurile naționale, apele curgătoare sau calea ferată am atașat planuri topografice conform cap. B, alin. 9 din Caietul de sarcini. Atașăm alăturat tabelul centralizator DJ 202B refăcut.

DJ 203J

Am refăcut tabelul centralizator, astfel încât să existe corespondență cu Caietul de sarcini, parte integrantă a contractului de prestări servicii nr.402/14.11.2019, astfel încât să se poată identifica apartenența fiecărui tronson în intravilanul sau extravilanul unei unități administrativ teritoriale

Prin comparare cu înregistrările din baza de date grafică a OCPI am identificat de la bun început suprapuneri ale drumului cu imobile anterior înscrise în cărțile funciare.

DJ 203J a fost predat printre primele documentații, când modalitatea de lucru nu era consolidată (procesul a fost de durată și iterativ) și, conform discuțiilor inițiale, am convenit ca suprapunerile drumului cu alte imobile să nu fie raportate dacă drumul ar avea o lățime mai mare de 12 m.

Precizăm că am identificat cinci zone de suprapunere cu imobile anterior înregistrate în evidențele de cadastru, după cum urmează:

- pe partea stângă a DJ 203J am identificat două zone de suprapunere:
 - de la Km 0+000 până la Km 0+264, pe o suprafață de 186 mp (pe lățime medie de 0,70 m);
 - de la Km 0+880 până la Km 1+246, pe o suprafață de 530 mp (pe lățime medie de 1,44 m);
 - pe partea dreaptă a DJ 203J am identificat trei zone de suprapunere:
 - de la Km 0+000 până la Km 0+587, pe o suprafață de 1050 mp (pe lățime medie de 1,79 m);
 - de la Km 0+661 până la Km 0+757, pe o suprafață de 95 mp (pe lățime medie de 0,97 m);
 - de la Km 0+772 până la Km 1+102, pe o suprafață de 464 mp (pe lățime medie de 1,41 m)
- Atașăm prezentei planul și tabelul centralizator refăcute.*

DJ 203S

⇒ Pentru drumul 203S am identificat în teren șapte tronsoane, din care șase în extravilan și unul în intravilan

⇒ Am refăcut tabelul centralizator, astfel încât să existe corespondență cu Caietul de sarcini, parte integrantă a contractului de prestări servicii nr.402/14.11.2019, astfel încât să se poată identifica apartenența fiecărui tronson în intravilanul sau extravilanul unei unități administrativ teritoriale.

⇒ Tronsoanele specificate în tabelul centralizator pus la dispoziție în urma măsurătorilor sunt corelate cu cele stabilite prin caietul de sarcini, parte integrantă a contractului de prestări servicii nr. 402/14.11.2019 și sunt bazate pe măsurătorile reale efectuate.

⇒ În tabelul prezentat s-a strecurat o eroare de tehnoredactare. Atașăm prezentei tabelul refăcut.

DJ 203T

Am refăcut tabelul centralizator, astfel încât să existe corespondență cu Caietul de sarcini, parte integrantă a contractului de prestări servicii nr.402/14.11.2019, astfel încât să se poată identifica apartenența fiecărui tronson în intravilanul sau extravilanul unei unități administrativ teritoriale.

Am corectat tabelul cu informații.

Lungimea tronsonului 3/1 este de 1 551 mp.

Lungimea tronsonului 3/2 este de 580 mp.

Am refăcut tronsonul 3/2 care anterior avea 1013mp. Parte din acesta a fost prezentat la DJ 203, tronsonul având de fapt 580mp.

Am recalculat lățimea tronsoanelor.

Referitor la lungimea drumului:

- am observat că în caietul de sarcini este indicată lungimea totală a drumului de 3 750 m;
- precizăm că lungimea măsurată a drumului DJ 203T este de 4624m.

DJ 202H

Am refăcut tabelul centralizator, astfel încât să existe corespondență cu Caietul de sarcini, parte integrantă a contractului de prestări servicii nr.402/14.11.2019, astfel încât să se poată identifica apartenența fiecărui tronson în intravilanul sau extravilanul unei unități administrativ teritoriale.

Dintr-o eroare de tehnoredactare, (pentru care ne cerem scuze) suprafața tronsonului 5 a fost greșit scrisă 11507 în loc de 11705 (s-au inversat 2 cifre), prin urmare și lățimea tronsonului a fost micșorată. Eroarea a fost corectată

Atașăm planurile de situație, tronsonul 5 refăcut precum și tabelul centralizator, corectat conform observațiilor dumneavoastră.

DJ 211

Am refăcut tabelul centralizator, astfel încât să existe corespondență cu Caietul de sarcini, parte integrantă a contractului de prestări servicii nr.402/14.11.2019, astfel încât să se poată identifica apartenența fiecărui tronson în intravilanul sau extravilanul unei unități administrativ teritoriale.

Lipsesc toate informațiile despre tronsoanele 1, 2 și 3;

Lipsesc tronsoanele 1,2 și 3 deoarece conform Caietului de sarcini DJ211 începe de la tronsonul 4, deoarece primele 3 tronsoane sunt deja întabulate, după cum urmează:

- tronsonul 1 înscris în CF 75713/Ianca;
- tronsonul 2 înscris în CF 74005/Bordei Verde;
- tronsonul 3 înscris în CF 73992/Bordei Verde)

Conform Caietului de sarcini, tronsonul 10 (actual tronson 13) este definit între limita malului stâng canal și intrarea în localitatea Zăvoaia. Precizăm că lungimea acestui tronson este 0, deoarece limitele sunt aceleași.

Conform Caietului de sarcini, tronsonul 12 (actual tronson 15) este definit între mal drept canal și mal stâng canal.

Tronsonul 9 definit în caietul de sarcini între ieșirea din Zăvoaia și intrarea în Dudescu (renumerotat tronson 12) este inclus și în DJ 203.

Tronsonul 13 se suprapune parțial cu DJ 203, din el a rămas doar lungimea de 278m. Diferența este descrisă, măsurată la DJ 203.

Tronsonul 12 din caietul de sarcini (renumerotat 15) reprezintă traversarea unui canal.

Tronsonul 11 (renumerotat 14) are lungimea de 1 733 mp atât în planurile de situație cât și în tabelul centralizator.

Lungimea tronsonului 12 (renumerotat 15) este de 43m, suprafața este de 539mp. Tronsonul reprezintă traversarea unui canal neînscris în Cartea Funciară.

Lungimea totală a tronsoanelor de extravilan este de 27312 m, diferența de 2297 m până la 29609 m se regăsește la DJ203.

Atașăm planurile de situație, tabelul centralizator, corectate și corect reprezentate conform explicațiilor date și observațiilor dumneavoastră.

De asemenea, vă transmitem toate celelalte piese desenate în concordanță cu realitatea din teren, cu explicațiile date și cu observațiile dumneavoastră atât în format analogic cât și în format digital (CD inscripționat cu data modificărilor).

Cu stimă

Ing. Ianu Nicolae



- nu cunoaștem de unde provine informația, cum că lungimea drumului ar fi de 3 750 m și, prin urmare nu putem preciza nici de ce diferă lungime din caietul de sarcini de cea determinată prin măsurători.

DJ 202D

Am refăcut tabelul centralizator, astfel încât să existe corespondență cu Caietul de sarcini, parte integrantă a contractului de prestări servicii nr.402/14.11.2019, astfel încât să se poată identifica apartenența fiecărui tronson în intravilanul sau extravilanul unei unități administrativ teritoriale.

Tronsonul 3 a lipsit din tabelul centralizator deoarece se suprapune peste râul Buzău.

Precizăm că râul Buzău nu este încă înscris în cartea funciară, dar conform Regulamentului aprobat cu Ordinul nr. 700/2014 al ANCPI, zona de suprapuneri din punct de vedere cadastral aparține râului.

Am refăcut tabelul centralizator în care am introdus un nou tronson și anume porțiunea de drum județean ce traversează râul.

Pentru intersecțiile cu drumurile naționale, apele curgătoare sau calea ferată am atașat planuri topografice conform cap. B, alin. 9 din Caietul de sarcini.

Atașăm prezentei planurile de situație refăcute pentru tronsonul 3 și tabelul centralizator refăcut.

DJ 203P

Am refăcut tabelul centralizator, astfel încât să existe corespondență cu Caietul de sarcini, parte integrantă a contractului de prestări servicii nr.402/14.11.2019, astfel încât să se poată identifica apartenența fiecărui tronson în intravilanul sau extravilanul unei unități administrativ teritoriale.

Tronsonul 2, așa cum este definit în caietul de sarcini și anume între ieșirea dintre localitatea Cireșu și malul drept al râului Călmățui nu există deoarece ieșirea din Cireșu și malul drept sunt una și aceeași limită.

Am renumerotat tronsoanele astfel încât tronsonul 2 reprezintă zona de suprapunere cu râul Călmățui.

Tronsonul 4 reprezintă traversarea peste canal.

În teren am identificat în total 5 tronsoane.

Am refăcut planurile și tabelul centralizator în care am corelat limitele tronsoanelor cu măsurătorile.

Atașăm planurile de situație și tabelul centralizator refăcute pentru DJ 203P.

DJ 202G

Am refăcut tabelul centralizator, astfel încât să existe corespondență cu Caietul de sarcini, parte integrantă a contractului de prestări servicii nr.402/14.11.2019, astfel încât să se poată identifica apartenența fiecărui tronson în intravilanul sau extravilanul unei unități administrativ teritoriale.

Am completat tabelul centralizator cu indicația explicită a limitelor de tronson, astfel încât măsurătorile sunt corelate cu cele stabilite prin caietul de sarcini.

Conform caietului de sarcini, drumul începe la Km 0+000 de la intersecția cu DJ 202A și se sfârșește la km 1+650, la intersecția cu Dc 195.

Între cele două repere indicate drept capete de tronson, drumul are o lungime totală măsurată de 1790 m, adică începe la km 0+000 și se sfârșește la km 1+790.

Anexăm prezentei, tabelul tronsoanelor din caietul de sarcini, care coincide cu denumirea tronsoanelor folosite în tabelul centralizator.

DJ 221C

Am refăcut tabelul centralizator, astfel încât să existe corespondență cu Caietul de sarcini, parte integrantă a contractului de prestări servicii nr.402/14.11.2019, astfel încât să se poată identifica apartenența fiecărui tronson în intravilanul sau extravilanul unei unități administrativ teritoriale.

Am completat tabelul centralizator cu indicația explicită a limitelor de tronson, astfel încât măsurătorile sunt corelate cu cele stabilite prin caietul de sarcini.

Am refăcut tronsonul 3

Am corectat planurile de situație și tabelul centralizator, pe care le depunem alăturat.

TAB. ... CENTRALIZATOR CU INFORMAȚII DESPRE DRUMUL JUDEȚEAN L. ... 02B

Nr. crt.	Drum județean DJ 202B Tronsoan nr.	Tronsoanul începe la km 0 +000	Tronsoanul se termină la km. 34 +150	Tronsoanul începe la km:	Tronsoanul se termină la km.	Lungime tronson intravilan (m)	Lungime tronson extravilan (m)	Lățime medie (m)	Suprafața teren de înscris în CF (mp) *		Total
									Fără suprașupuneri	Cu suprașupuneri	
1	1	Intravilan Latinu intersecție DN23	Iesire Latînu	0+000	1+442	1442	-	14,44	20828	-	20828
2	2	Iesire Latinu	Limita UAT Scortaru Nou	1+442	3+162	-	1720	17,88.	30762	-	30762
3	3	Limita UAT Scortaru Nou	Intrare Gurguieti	3+162	3+876	-	714	21,63	15440	-	15440
4	4	Intrare Gurguieti	Iesire Gurguieti	3+876	6+049	2173	-	14,75	32055	-	32055
5	5	Iesire Gurguieti	Intrare Sihleanu	6+049	6+291	-	242	14,68	3553	-	3553
6	6	Intrare Sihleanu	Iesire Sihleanu	6+291	7+693	1402	-	13,60.	19070	-	19070
7	7	Iesire Sihleanu	Intrare Scortaru Nou	7+693	9+925	-	2232	17,28	38569	-	38569
8	8	Intrare Scortaru Nou	Iesire Scortaru Nou	9+925	10+904	979	-	14,50	14196	-	14196
9	9	Iesire Scortaru Nou	Limita UAT Gemenele	10+904	13+080	-	2176	16,26	35399	2187	35399
10	10	Limita UAT Gemenele	Intrare in Gemenele	13+080	15+347	-	2267	15,68	35555	-	35555
11	11	Intrare in Gemenele	Intersecție cu DJ 221	15+347	15+837	490	-	15,37	7531	-	7531
12	12	Intersecție cu DJ 221	Limita UAT Movila Miresii	15+837	18+933	-	3096	17,93	55517	-	55517
13	13.1	Limita UAT Movila Miresii	Intrare in Movila Miresii	18+933	21+632	-	2699	-	-	-	-
14	13.2	Intrare in Movila Miresii	Intersecție cu DN 22	21+632	23+165	1533	-	17,91	75807	-	75807
15	14	Intersecție cu DN 22	Iesire din Movila Miresii	23+165	24+291	1126	-	15,82	17593	-	17593
16	15	Iesire din Movila Miresii	Intrare in Tepes Voda	24+291	27+488	-	3197	15,06	48134	-	48134
17	16	Intrare in Tepes Voda	Iesire din Tepes Voda	27+488	28+880	1392	-	18,41	25627	-	25627
18	17	Iesire din Tepes Voda	Limita UAT Traian	28+880	28+975	-	95	15,46	1469	-	1469
19	18*	Limita UAT Traian	Intersecție CF	28+975	29+001	-	28	22,15	-	168	408
20	19	Intersecție CF	Intrare Urleasca	29+001	31+683	-	2682	16,61	44547	-	44547
21	20	Intrare Urleasca	Intersecție DN 2B	31+683	32+566	-	883	20,51	18112	-	18112
						10537	22029		539764	2355	1500
											540340

*) Suprafețele tronsoanelor sunt definite în baza planșelor de siguranță stabilite în conformitate cu prevederile art. 16 alin. (1) din Ordonanța nr. 43/1947 (forma actualizată). În unele zone, aceste suprafețe se suprapun peste imobile anterior înregistrate în evidențele de cadastru și/sau în sistemul integrat de cadastru și carte funciară. Vă informăm că, în conformitate cu prevederile art. 117 din Regulamentul aprobat cu Ordinul nr. 700/1014 al ANCP, acțiunile de suprașupuneri se soluționează pe cale amiabilă sau de către instanțele de judecată. Referitor la acesață chestiune vă mai informăm că potrivit prevederilor art. 118 alin. (1), în situația în care există imobile înregistrate în sistemul integrat de cadastru și carte funciară, și se solicită prima înscriere în sistem pentru un nou imobil, constatându-se o suprașupunere reală, oficiul teritorial respinge documentația cadastră.





infotop



CADASTRU, MĂSURĂTORI TERESTRE, GIS

☎ 0239/611127 📠 0239/611125(fax) ✉ office@infotop.com.ro 🌐 www.infotop.com.ro

RO21ING0000999906048483 ING Brăila Călărași - RO 11472246 - Str. R. S. Campiniu nr. 1, Brăila
Nr. 313/ 24 august 2020

Către
Consiliul Județean Brăila

În atenția Direcției Patrimoniu

Referitor la: contract nr. 402 din 14 noiembrie 2019

ADREB
24-09-2020
Consiliul Județean Brăila
24-09-2020

CONSILIUL JUDEȚEAN
BRĂILA
Înregistrat la nr. 19092
Ziua Luna 09 Anul 2020

Ca răspuns la dresa dvs. 18.137/23.09.2020, prin prezenta, vă înaintez tabelul centralizator pentru DJ 202B, completat.

Cu deosebită considerație!

ing. Jianu Nicolae



ANEXA nr. 1 - LISTA DE TRONSONI DE SUPRAPUNERI ÎN SISTEMUL INTEGRAT DE CADASTRU ȘI CARTE FUNCIONARĂ - JUDEȚEA GALBENI - ANUL 2020

Nr. art.	Drum județean DJ 202B Tronson nr.	Tronsonul începe la km 0 +000	Tronsonul se termină la: km 34 +150	Tronsonul începe la km:	Tronsonul se termină la km.	Lungime tronson intravilan (m)	Lungime tronson extravilan (m)	Lățime medie (m)	Suprafața teren de înscris în CF (mp) *		Total	
									Fără suprapuneri	Cu suprapuneri		
									Stanga	Dreapta		
1	1	Intravilan Latinu intersecție DN23	Iesire Latinu	0+000	1+442	1442	-	14,44	20828	-	20828	
2	2	Iesire Latinu	Limita UAT Scortaru Nou	1+442	3+162	-	1720	17,88	30762	-	30762	
3	3	Limita UAT Scortaru Nou	Intrare Gurguieti	3+162	3+876	-	714	21,63	15440	-	15440	
4	4	Intrare Gurguieti	Iesire Gurguieti	3+876	6+049	2173	-	14,75	32055	-	32055	
5	5	Iesire Gurguieti	Intrare Sihleanu	6+049	6+291	-	242	14,68	3553	-	3553	
6	6	Intrare Sihleanu	Iesire Sihleanu	6+291	7+693	1402	-	13,60	19070	-	19070	
7	7	Iesire Sihleanu	Intrare Scortaru Nou	7+693	9+925	-	2232	17,28	38569	-	38569	
8	8	Intrare Scortaru Nou	Iesire Scortaru Nou	9+925	10+904	979	-	14,50	14196	-	14196	
9	9	Iesire Scortaru Nou	Limita UAT Gemenele	10+904	13+080	-	2176	16,26	35399	2187	35399	
10	10	Limita UAT Gemenele	Intrare in Gemenele	13+080	15+347	-	2267	15,68	35555	-	35555	
11	11	Intrare in Gemenele	Intersecție cu DJ 221	15+347	15+837	490	-	15,37	7531	-	7531	
12	12	Intersecție cu DJ 221	Limita UAT Movila Miresii	15+837	18+933	-	3096	17,93	55517	-	55517	
13	13.1	Limita UAT Movila Miresii	Intrare in Movila Miresii	18+933	21+632	-	2899	19,17	51732	-	51732	
14	13.2	Intrare in Movila Miresii	Intersecție cu DN 22	21+632	23+165	1533	-	15,70	24074	-	24074	
15	14	Intersecție cu DN 22	Iesire din Movila Miresii	23+165	24+291	1126	-	15,62	17593	-	17593	
16	15	Iesire din Movila Miresii	Intrare in Tepes Voda	24+291	27+488	-	3197	15,06	48134	-	48134	
17	16	Intrare in Tepes Voda	Iesire din Tepes Voda	27+488	28+880	1392	-	18,41	25627	-	25627	
18	17	Iesire din Tepes Voda	Limita UAT Traian	28+880	28+975	-	95	15,46	1469	-	1469	
19	18*	Limita UAT Traian	Intersecție CF	28+975	29+001	-	26	22,15	-	168	408	576
20	19	Intersecție CF	Intrare Urleasca	29+001	31+683	-	2682	16,61	44547	-	44547	
21	20	Intrare Urleasca	Intersecție DN 2B	31+683	32+566	-	883	20,51	18112	-	18112	
						10537	22029		539763	2355	1500	540339

* Suprafețele tronsonelor sunt definite de limitele zonelor de siguranță stabilite în conformitate cu prevederile art. 16 alin. (1) din Ordonanța nr. 43/1947 (forma actualizată). În unele zone, aceste suprafețe se suprapun peste imobile angajate în evidențele de cadastru și carte funciară și/sau în sistemul integrat de cadastru și carte funciară. Vă informăm că, în conformitate cu prevederile art. 117 din Regulamentul aprobat cu Ordinul nr. 2700/14 al ANCPH, aceste supraapuneri se soluționează pe cale amiabilă sau de către instanțele de judecată. Referitor la această chestiune vă mai informăm că potrivit prevederilor art. 118 alin. (1), în situația în care există imobile înregistrate în sistemul integrat de cadastru și carte funciară, și se solicită prima înscrisere în sistem pentru un nou imobil, constatăndu-se o suprapunere reală, oficiul teritorial respinge documentația cadastrală.

18* - tronson suprapus cu NCP 76077/Traian

data: 24.08.2020

Intocmit de: SC Inceptor SIRU Brașov

sig. Ileana Nicolae

Șeful Serviciului de Cadastru și Carte Funciară

Șeful Serviciului de Cadastru și Carte Funciară

Șeful Serviciului de Cadastru și Carte Funciară

Șeful Serviciului de Cadastru și Carte Funciară

Șeful Serviciului de Cadastru și Carte Funciară

Șeful Serviciului de Cadastru și Carte Funciară





infotop



CADASTRU · MĂSURĂTORI TERESTRE · GIS

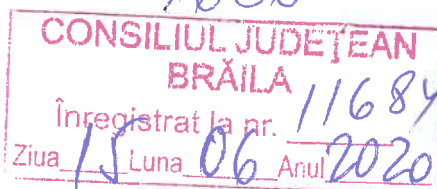
☎ 0239/611127 📠 0239/611125(fax) ✉ office@infotop.com.ro 🌐 www.infotop.com.ro

RO14RNCB0049017163240001(BCR Danubiu) - RO 11472246 - Str. R. S. Campiniu nr. 1, Brăila

Nr. 214/15.06.2020

Către
Consiliul Județean Brăila

Referitor la: contract nr. 402 din 14 noiembrie 2019



Prin prezenta, anterior depunerii la OCPI, depunem în vederea recepției documentațiile cadastrale (în format analogic și în format electronic) însoțite de tabelele centralizatoare prevăzute la pct. D din caietul de sarcini, pentru următoarele drumuri județene:

- DJ 202 B (20 tronsoane);
- DJ 203S (4 tronsoane);
- DJ 203 J (un tronson).

Suplimentar, pentru fiecare tronson am întocmit tabele, prin care vă informăm și asupra altor elemente tehnice pe care le considerăm utile analizei dvs..

La stabilirea tronsoanelor fiecărui drum am folosit:

- hotarele administrative înregistrate în programul RELUAT (Registrul Electronic al Limitelor Unităților Administrative) gestionat de ANCPPI;
- limitele intravilanului preluate din planurile cadastrale furnizate de OCPI Brăila;
- intersecțiile drumurilor județene cu ape curgătoare, căi ferate și drumuri naționale, determinate prin măsurători în teren sau preluate din înregistrările cadastrale.

Pe baza măsurătorilor am stabilit limitele zonelor de siguranță și implicit ale zonelor de protecție așa cum acestea sunt definite în secțiunea I din Ordonanța nr. 43/1997 și descrise în anexa 1.

Am primit de la OCPI date și informații din cadastru și publicitatea imobiliară referitoare la imobilele aflate în vecinătatea drumurilor.

Am suprapus terenurile definite de limitele zonelor de siguranță peste planurile evidențelor de cadastru și carte funciară și am observat că, în anumite zone, terenurile definite de limitele zonelor de siguranță stabilite în conformitate cu prevederile art. 16 alin. (1) din Ordonanța nr. 43 /1997 se suprapun peste imobile anterior înregistrate în evidențele de cadastru și carte funciară și/sau în sistemul integrat de cadastru și carte funciară.

Vă informăm că, în conformitate cu prevederile art. 117 din regulamentul aprobat cu Ordinul nr. 700/1014 al ANCPPI, aceste suprapuneri se soluționează pe cale amiabilă sau de către instanțele de judecată. Referitor la această chestiune vă mai informăm că, potrivit prevederilor art. 118 alin. (1), în situația în care există imobile înregistrate în sistemul integrat de cadastru și carte funciară, și se solicită prima înscriere în sistem pentru un nou imobil, constatându-se o suprapunere reală, oficiul teritorial respinge documentația cadastrală.

Pentru a putea dispune în cunoștință de cauză, vă facem cunoscute și prevederile art. 118 alin. (2) din regulamentul aprobat cu Ordinul nr. 700/1014 al ANCPPI:

„... dacă proprietarul imobilului pentru care cererea a fost respinsă dorește să dispună de dreptul său de proprietate pentru zona neafectată de suprapunere, în baza declarației titularului dreptului, exprimată în formă autentică, se întocmesc documentații cadastrale pentru fiecare lot, respectiv lot afectat de suprapunere, lot fără suprapunere. Pentru lotul neafectat de suprapunere se atribuie număr cadastral, se deschide carte funciară, iar documentația întocmită pentru lotul cu suprapunere se respinge.”

Având în vedere suprapunerile despre care v-am informat prin prezenta, propunem aplicarea prevederilor art. 118 alin. (2) din regulamentul aprobat cu Ordinul nr. 700/1014 al ANCPPI și să întocmim documentațiile cadastrale astfel:

- documentații cadastrale pentru zonele neafectate de suprapunere, în baza declarației titularului dreptului, exprimată în formă autentică (sau în forma convenită cu OCPI Brăila ;
- documentații cadastrale pentru zonele afectate de suprapunere ale căror recepții ar urma să fie respinse, urmând ca suprapunerile să fie soluționate pe cale amiabilă sau de către instanțele de judecată, în conformitate cu prevederile art. 117 din regulamentul aprobat cu Ordinul nr. 700/1014 al ANCPI.

Precizăm că în documentațiile cadastrale și în tabelele ce le însoțesc, pentru fiecare tronson de drum am indicat suprafețele de teren cuprinse între limitele zonelor de siguranță și am precizat suprafețele de teren neafectate de suprapuneri și pe cele afectate de suprapuneri.

Suplimentar, pentru fiecare tronson am întocmit tabele centralizatoare prin care vă informăm și asupra următoarelor elemente tehnice:

- pozițiile kilometrice ale zonelor în care drumurile au o lățime mai mică de 12 m din ax (dimensiune prevăzută la art. 19 alin. (4) din Ordonanța nr. 43 /1997);
- pozițiile kilometrice ale zonelor în care drumurile au o lățime mai mică de 14 m (dimensiune menționată de reprezentatul dvs.);
- numărul și suprafețele zonelor de suprapunere, pe partea stângă și pe partea dreaptă. Aceste informații sunt anexate memoriilor tehnice.

Vă rugăm să ne comunicați dispozițiile dvs. privind aspectele semnalate, pentru a finaliza întocmirea documentațiilor cadastrale în vederea înscrierii în carte funciară.

Data: 15 iunie 2020

Cu respect,

ing. Jianu Nicolae



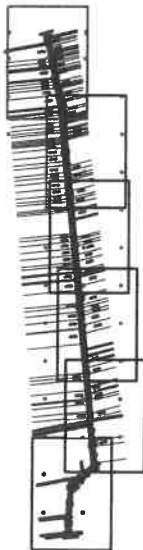
PLAN DE SITUATIE

Scara 1:2000

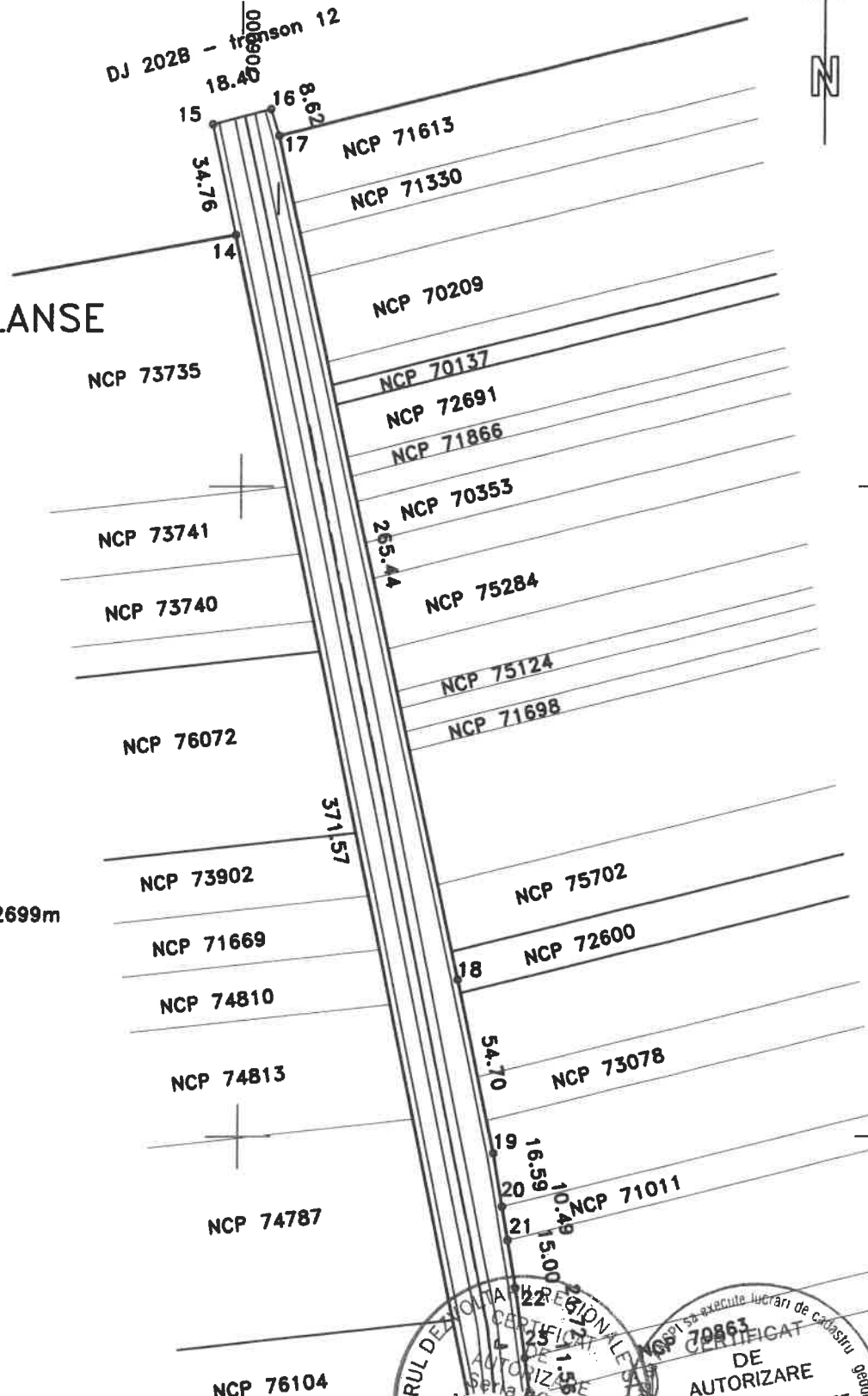
Jud. BRAILA, UAT Movila_Miresii, DJ 202B -
tronson 13.1 - UAT Movila Miresii - Intraire in Movila Miresii



DISPUNERE PLANSE



Lungimea tronsonului 13.1 = 2699m



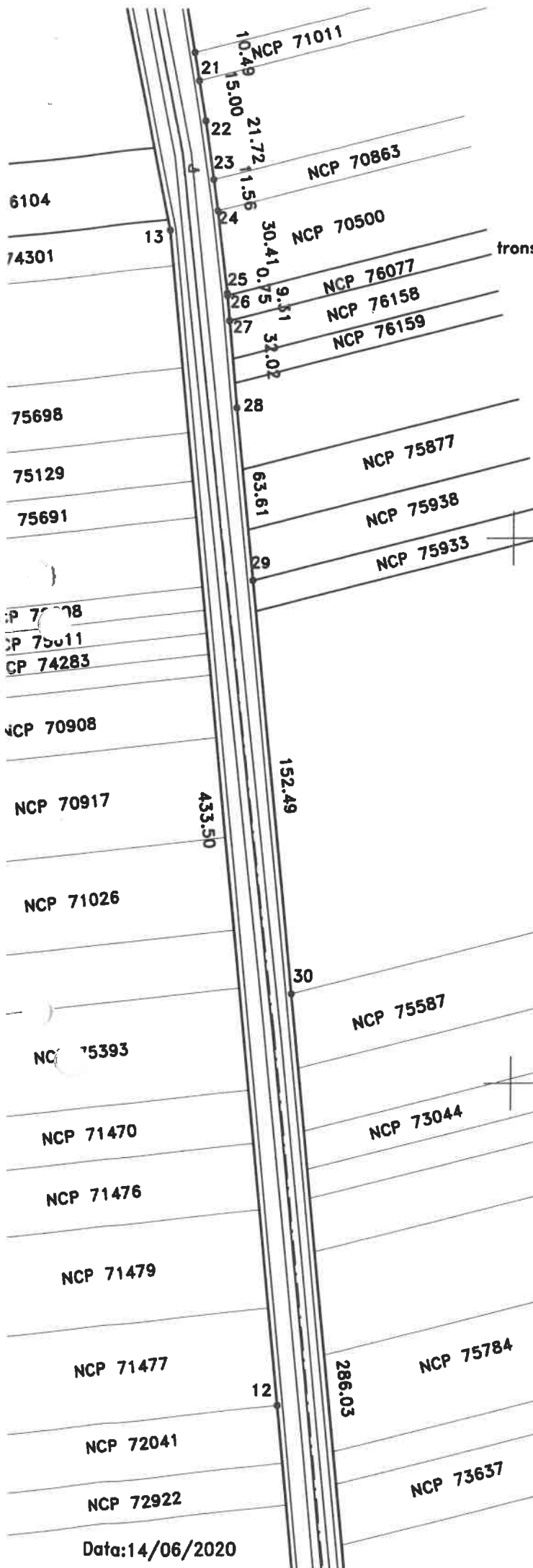
Data: 14/06/2020

MINISTERUL DEZVOLTARII REGIONALE
 SERIA RO-B-F, Nr.0275
 Nr.1513/2019
 S.C. INFOTOP S.R.L.
 S.R.L. AN
 CLAUDIA
 2019

PLAN DE SITUATIE

Scara 1:2000

Jud. BRAILA, UAT Movila_Miresii, DJ 202B -
tronson 13.1 - UAT Movila Miresii - Intraire in Movila Miresii



DISPUNERE PLANSE



Lungimea tronsonului 13.1 = 2699m

Data: 14/06/2020

MINISTERUL DEZVOLTARII REGIONALE
 CERTIFICAT DE AUTORIZARE
 Seria RO-B
 Nr. 16197/2020
 Clasa I
 S.C. INFOTOP S.R.L. ANCP
 Iancu JSC
 INFOTOP S.R.L. Braila
 Seria RO-B
 Nr. 0275
 JIANU VERONICA CLAUDIA
 CATEGORIA D
 Autorizat sa execute lucrari de cadastru
 Serviciu de cadastru si cartografie

NCP 71479

NCP 71477

12

286.03

NCP 75784

NCP 72041

NCP 72922

NCP 73637

PLAN DE SITUATIE

Scara 1:2000

jud. BRAILA, UAT Movila_Miresii, DJ 202B -

tronson 13.1 - UAT Movila Miresii - intrare in Movila Miresii

NCP 70979

NCP 70980

NCP 75881

31

DISPUNERE PLANSE

NCP 75703

NCP 75704

NCP 73921

NCP 73924

NCP 72450

NCP 72461

NCP 75905

NCP 72266

NCP 70229

NCP 74895

NCP 74803

NCP 72251

NCP 70870

NCP 75998

NCP 70867

269.97

32

Lungimea tronsonului 13.1 = 2699m



Data: 14/06/2020




PLAN DE SITUATIE

Scara 1:2000

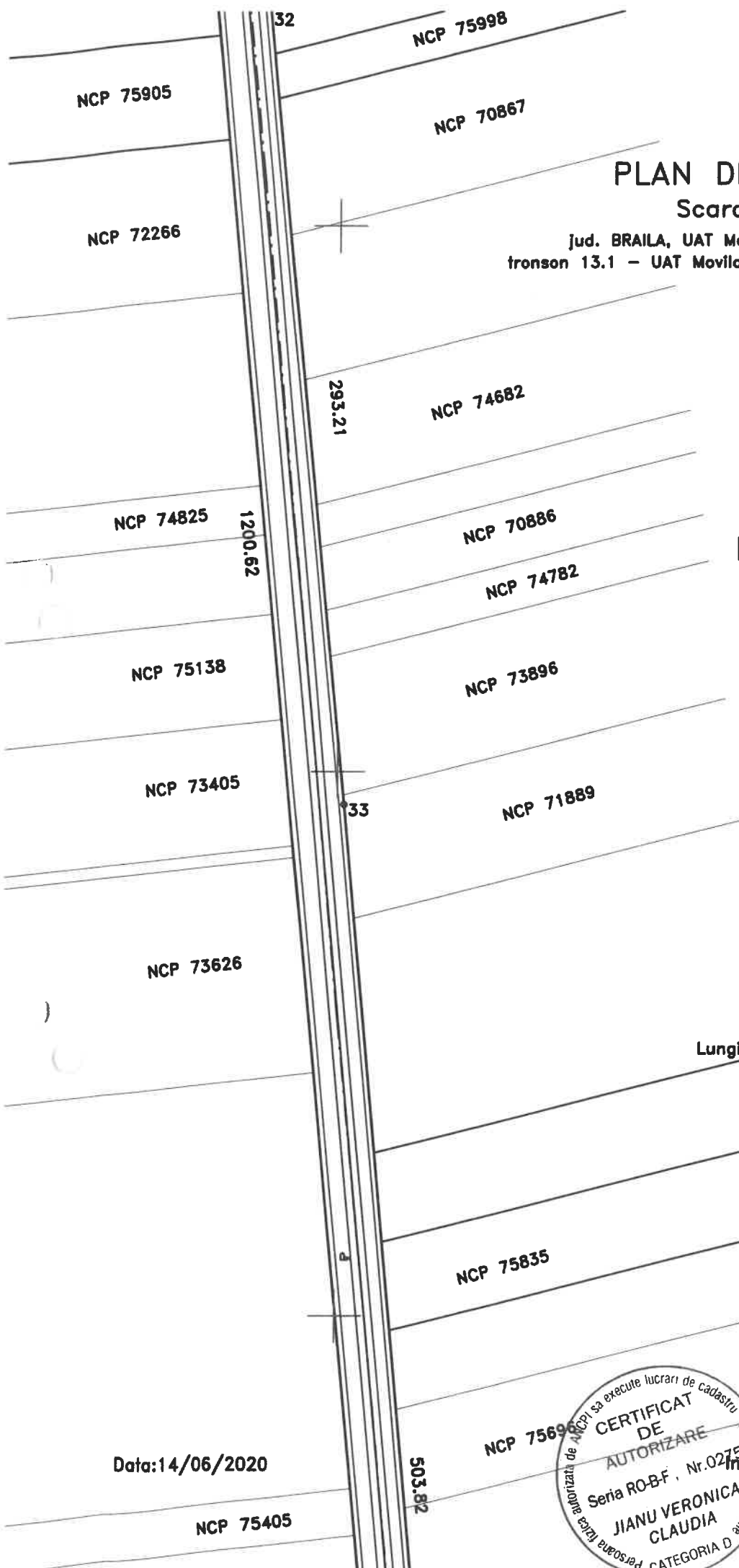
Jud. BRAILA, UAT Movila_Miresii, DJ 202B -
tronson 13.1 - UAT Movila Miresii - Intraire in Movila Miresii



DISPUNERE PLANSE



Lungimea tronsonului 13.1 = 2699m



Data: 14/06/2020

CERTIFICAT DE AUTORIZARE
Seria RO-B-F, Nr. 0275
JIANU VERONICA CLAUDIA
CATEGORIA D

MINISTERUL DEZVOLTARII REGIONALE
CERTIFICAT DE AUTORIZARE
Seria RO-B-J
Nr. 1513/2019
Clasa I
S.C. INFOTOP S.R.L.
ANCPI

PLAN DE SITUATIE

Scara 1:2000

Jud. BRAILA, UAT Movila_Miresii, DJ 202B -
tronson 13.1 - UAT Movila Miresii - Intrare in Movila Miresii

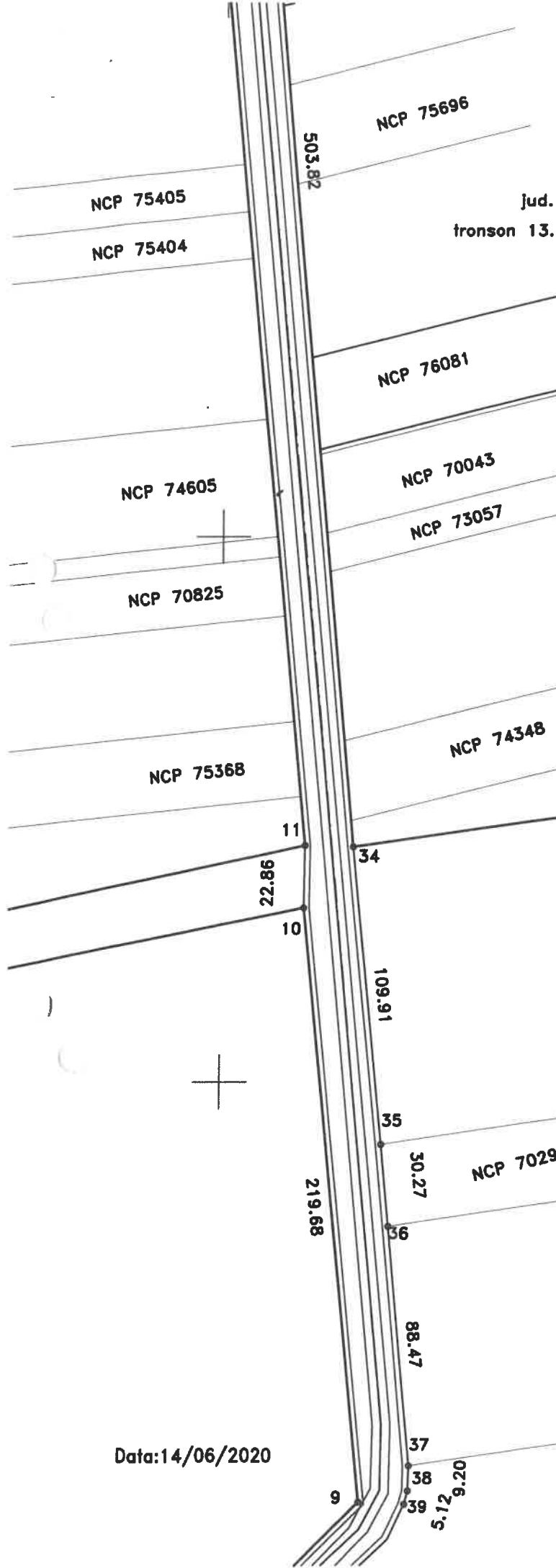


DISPUNERE PLANSE



Lungimea tronsonului 13.1 = 2699m

Data: 14/06/2020



CERTIFICAT DE AUTORIZARE
ANUL DE INFIPTORIZARE
Seria RO-B-J
Nr. 1513/2019
Clasa I
S.C. INFOTOP S.R.L.
ANCP

CERTIFICAT DE AUTORIZARE
RO-B-F, Nr. 0275
SRL BERUICA
IANU VERONICA
CLAUDIA
CATEGORIA D

MINISTERUL DEZVOLTARI REGIONALE SI TURISMULUI
ANCP

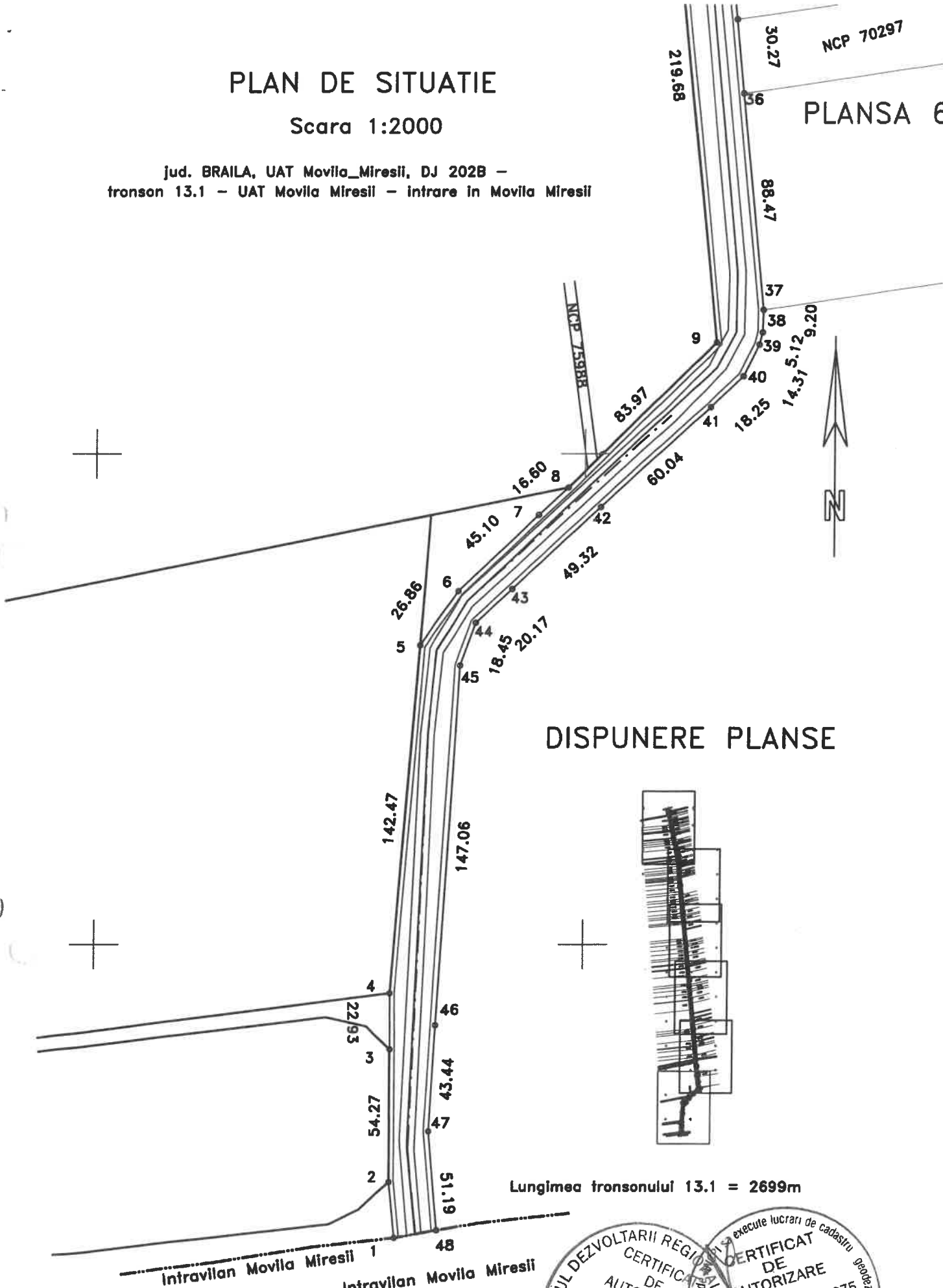
ANCP SA EXECUTE LUCRARI DE CADASTRU

PLAN DE SITUATIE


Scara 1:2000

jud. BRAILA, UAT Movila_Miresii, DJ 202B -
tronson 13.1 - UAT Movila Miresii - intrare in Movila Miresii

PLANSĂ 6



DISPUNERE PLANSE



Lungimea tronsonului 13.1 = 2699m

Data: 14/06/2020

Intravilan Movila Miresii 1
Intravilan Movila Miresii

MINISTERUL DEZVOLTĂRII REGIONALE ȘI EXECUTE LUCRĂRI DE CADASTRU
CERTIFICAT DE AUTORIZARE
SERIE 13.1
Nr. 1513/2019
Clasa I
S.C. INFOTOP S.R.L. ANCPI
S.C. INFOTOP S.R.L. ANCPI
JIANU VERONICA CLAUDIA
Nr. 0275
CATEGORIA D

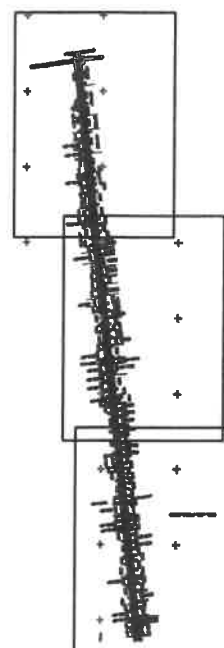
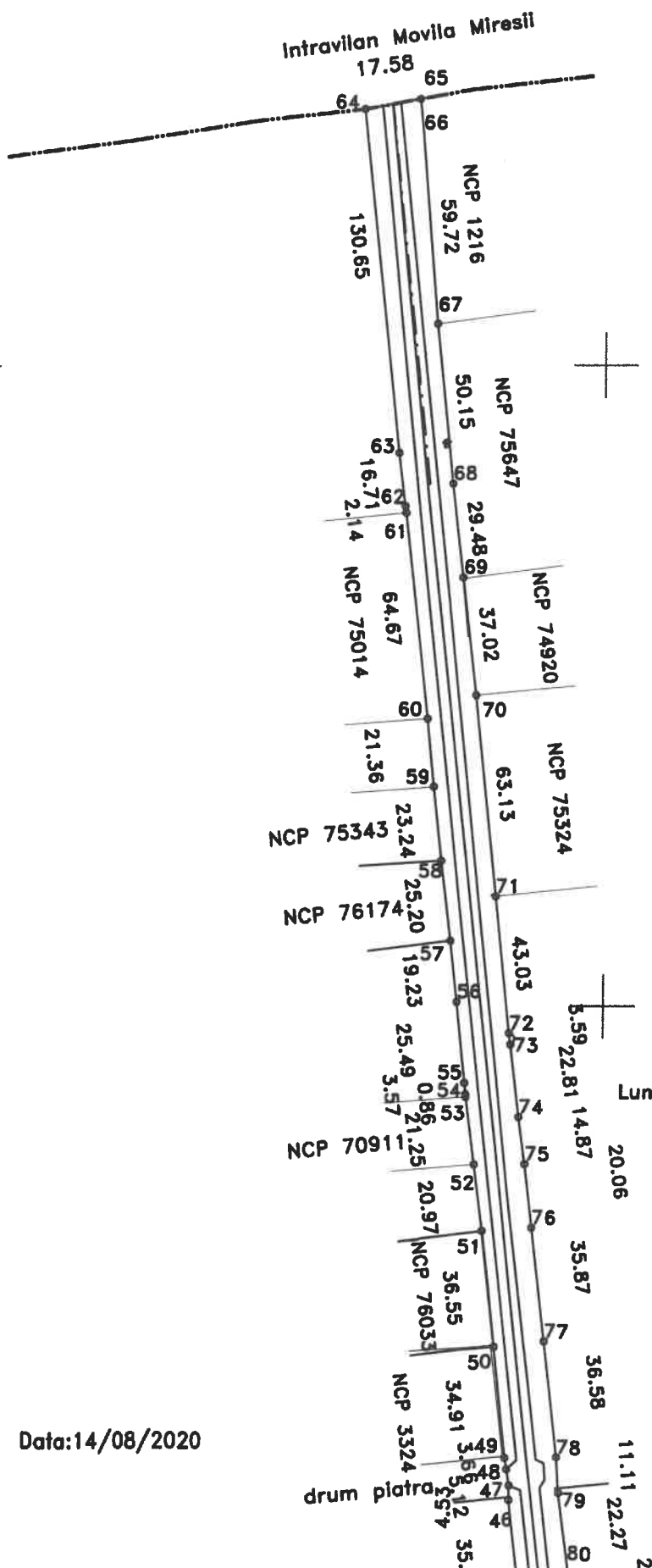
PLAN DE SITUATIE

Scara 1:2000

jud. BRAILA, UAT Movila_Miresii, loc Movila Miresii, DJ 202B -
tronson 13.2 - Intraire in Movila Miresii - Intersectie DN22



DISPUNERE PLANSE



Lungime tronsonului 13.2 - 1533m

Data:14/08/2020

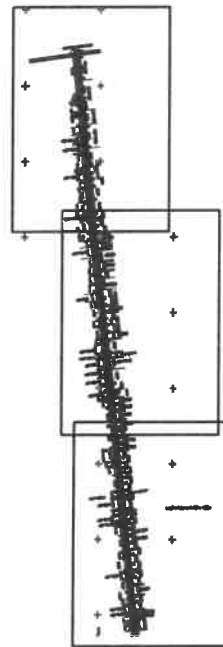


PLAN DE SITUATIE

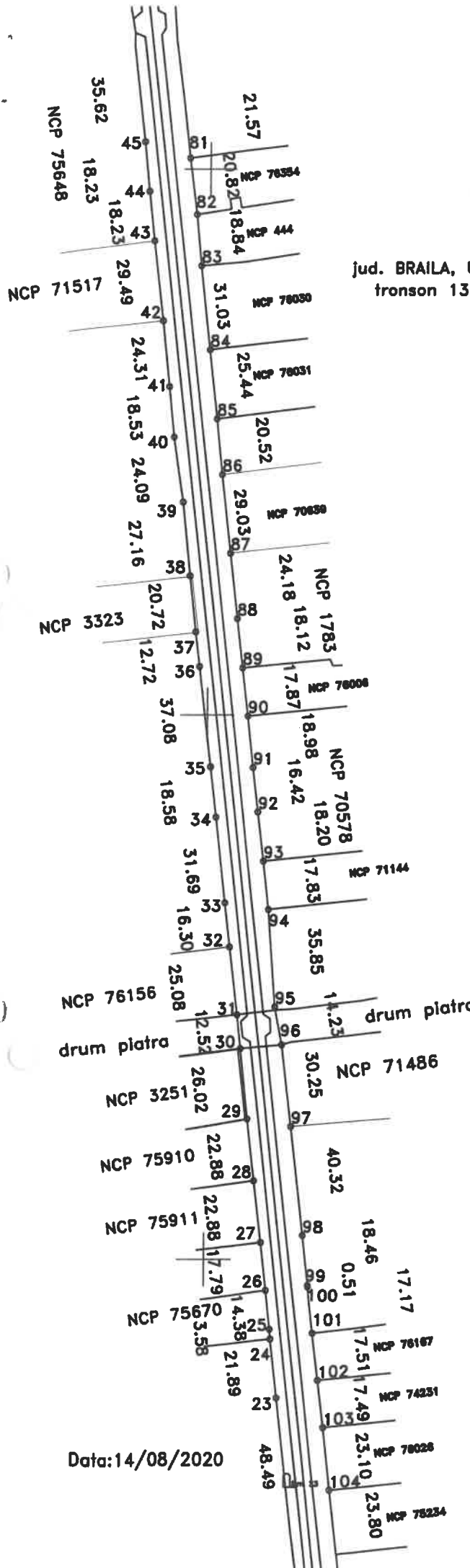
Scara 1:2000

jud. BRAILA, UAT Movila_Miresii, loc Movila Miresii, DJ 202B -
tronson 13.2 - intrare in Movila Miresii - intersectie DN22

DISPUNERE PLANSE



Lungime tronsonului 13.2 - 1533m



Data: 14/08/2020



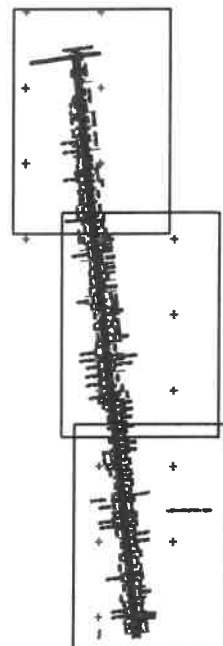
PLAN DE SITUATIE

Scara 1:2000

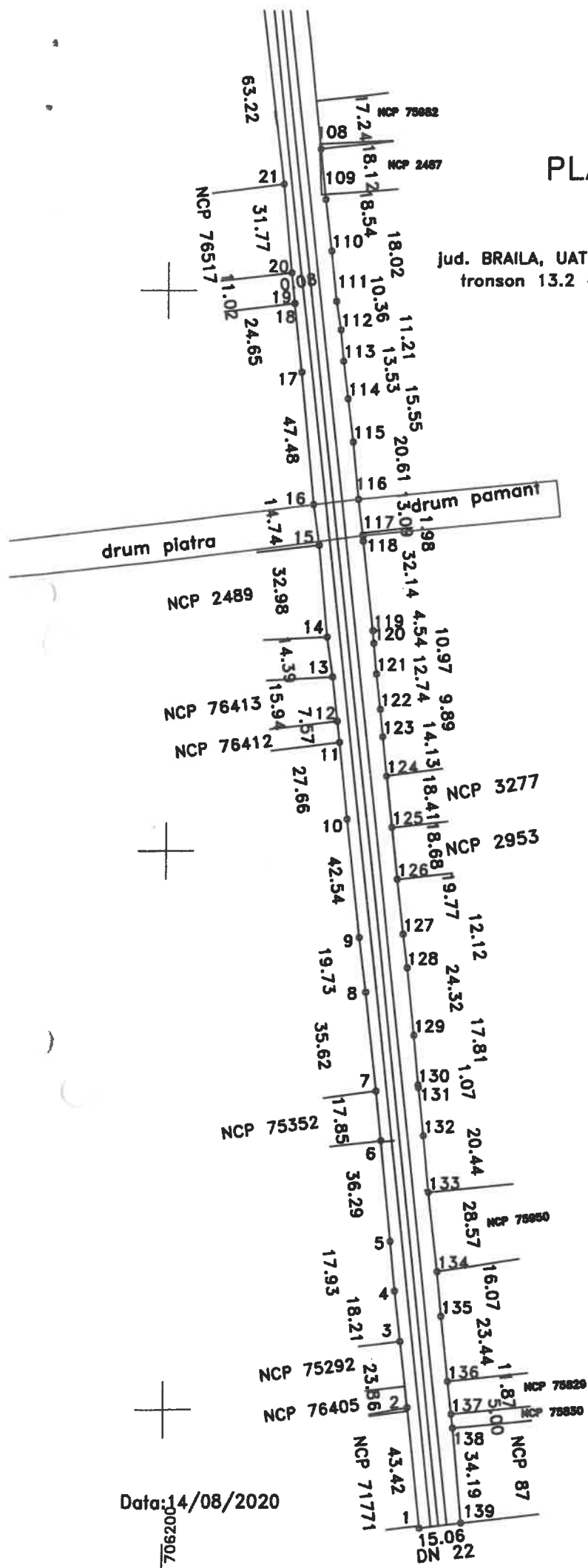
jud. BRAILA, UAT Movila_Miresii, loc Movila Miresii, DJ 2028 -
tronson 13.2 - Intraire in Movila Miresii - intersectie DN22



DISPUNERE PLANSE



Lungime tronsonului 13.2 - 1533m



Data: 14/08/2020

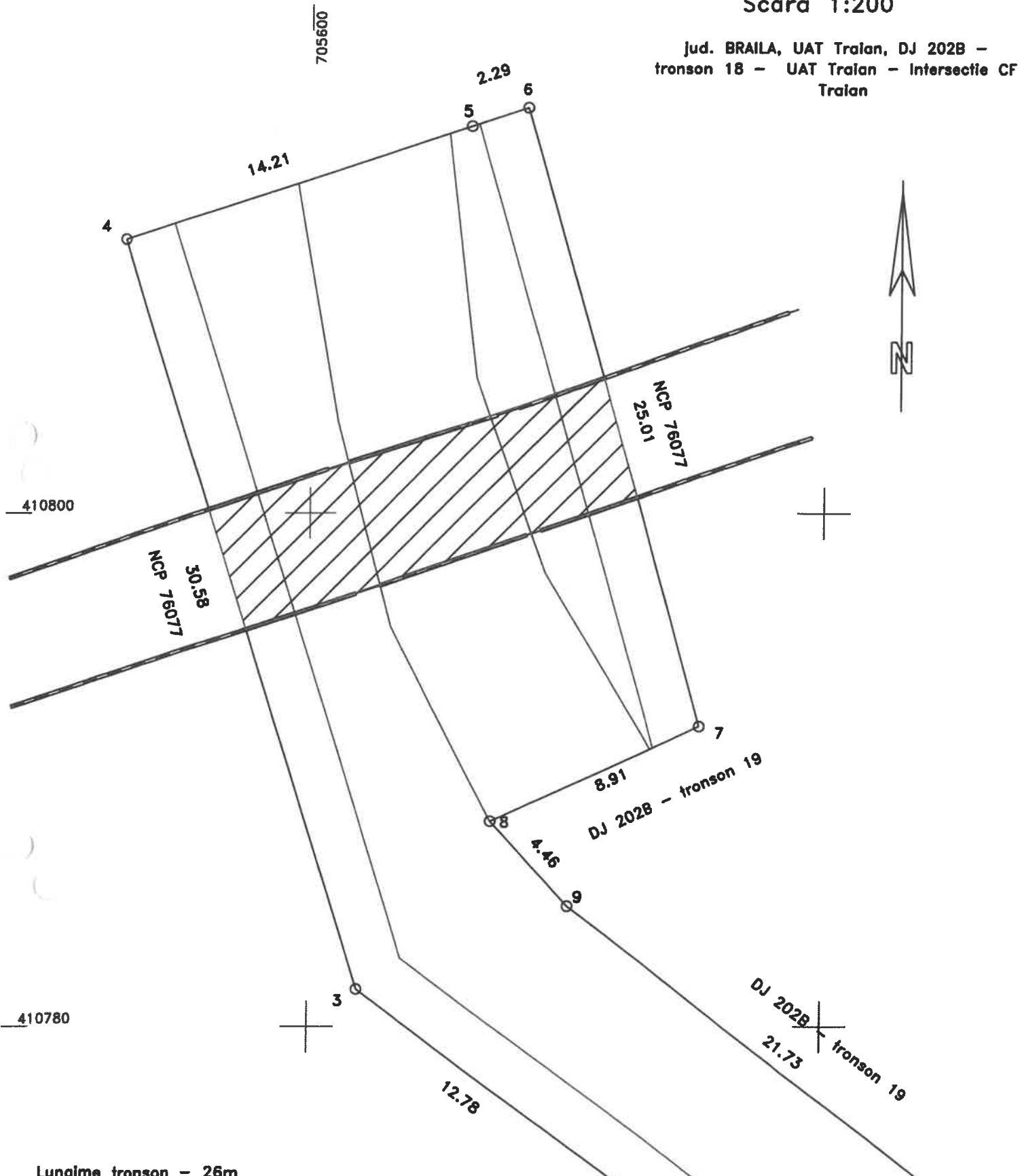
00290L



PLAN DE SITUATIE

Scara 1:200

Jud. BRAILA, UAT Traian, DJ 202B -
tronson 18 - UAT Traian - Intersectie CF
Traian



Lungime tronson - 26m

Imobil suprapus peste imobilul cu NCP 76077 (calea ferata)

Data: 24.08.2020

executie lucrari de cadastru

CERTIFICAT DE AUTORIZARE

Seria RO-B-F, Nr.0275

JIANU VERONICA

CLAUDIA

CATEGORIA D

MINISTERUL DE INTERIOR

REGISTRUL PUBLICITARI REGIONALE SI ADM. PUBLICE

16.34

CERTIFICAT DE AUTORIZARE

Seria RO-B-J

Nr.1513/2019

Clasa I

SRL

infotop

S.R.L.

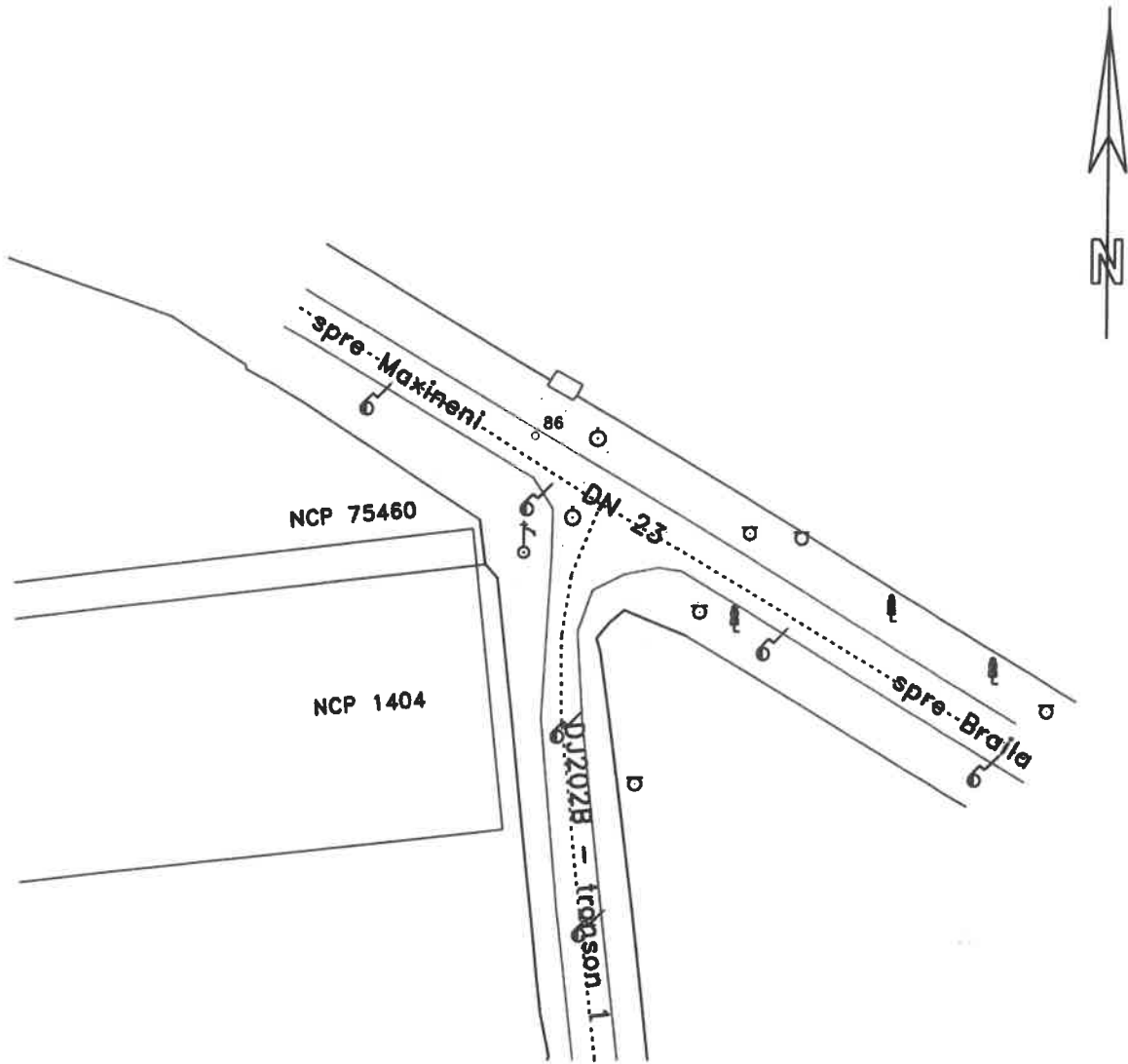
ANCPI

PLAN TOPOGRAFICA

Scara 1:10000

jud. BRAILA, UAT Maxineni, loc. Latinu, DJ 202B - tronson 1

Intrav Latinu int DN 23 - iesire Latinu



Data: 24/08/2020



PLAN TOPOGRAFIC

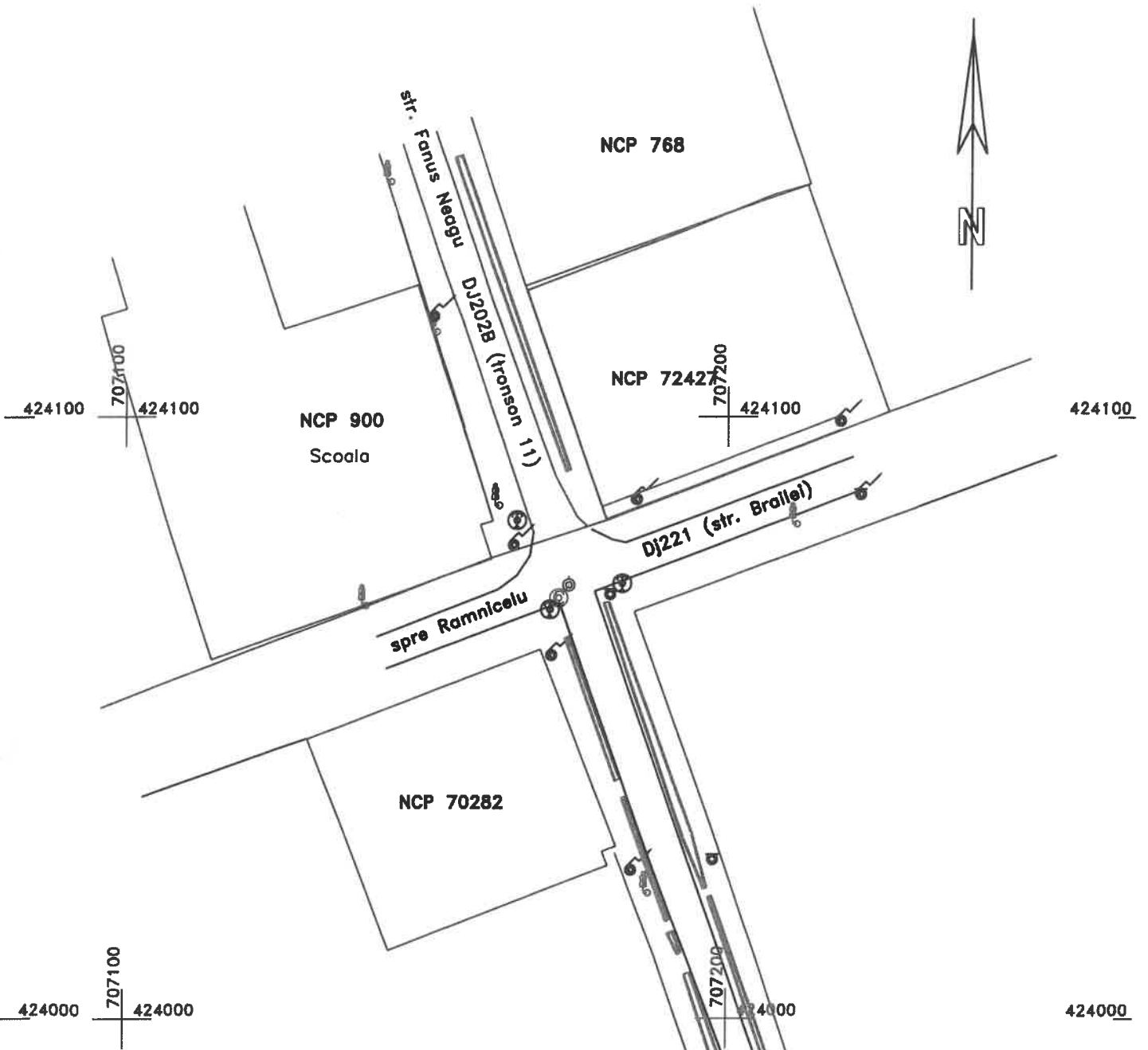
Scara 1:1000

Jud. BRAILA, UAT Gemenele, DJ 202B - tronson 11

- Intersectia cu DJ 221

424200 707100 424200

424200



424000 707100 424000

424000

707100

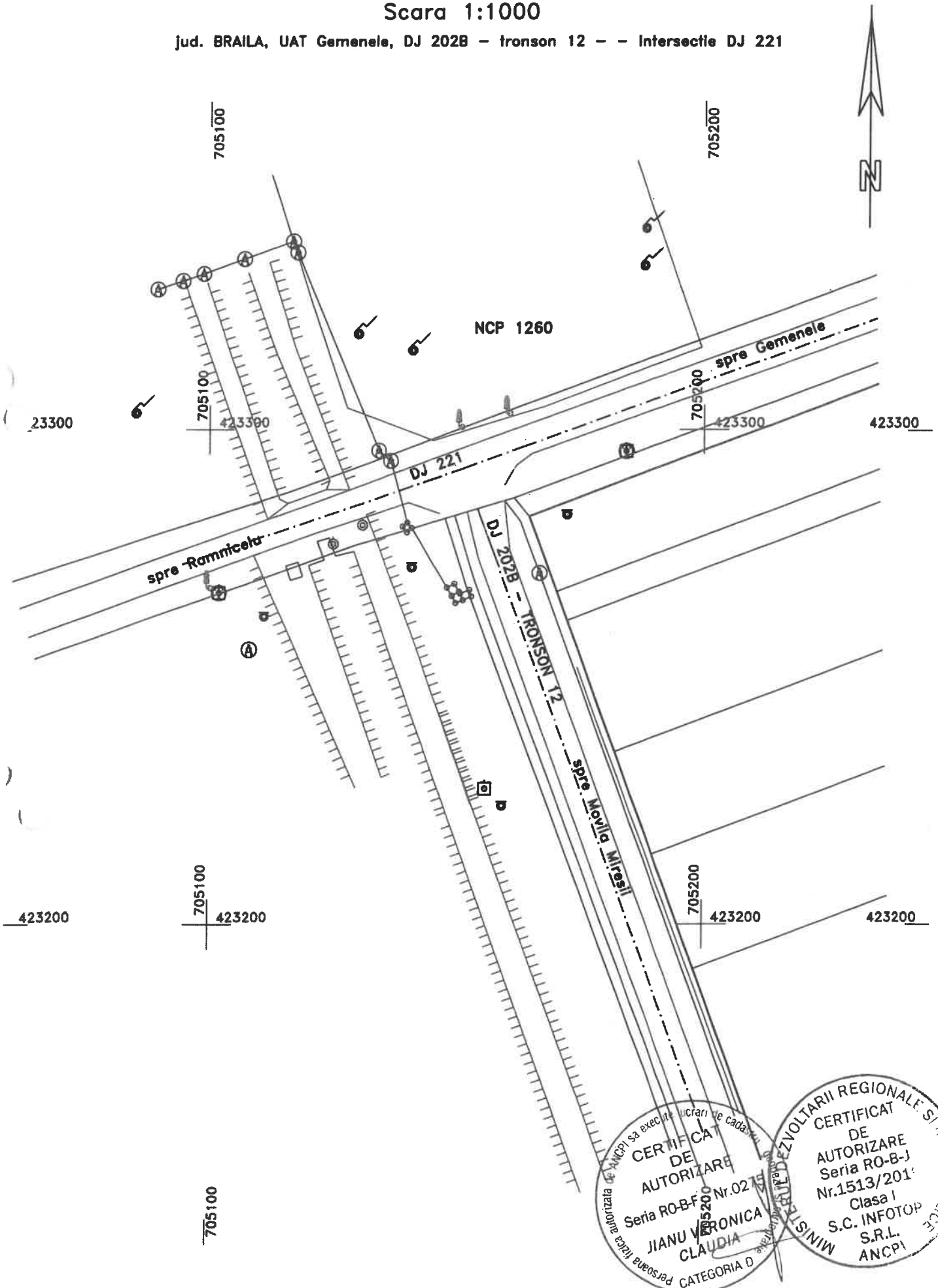
Personă fizică autorizată de ANCP
CATEGORIA D
CARTOGRAFIC
Căminul nr. 10
JIANU VERONICA
Seria RO-BF, Nr. 0275
CERTIFICAT DE AUTORIZARE
sa execute lucrari de cartografie
CARTOGRAFIC

MINISTERUL DEZVOLTARII REGIONALE SI A.D.R. PUBLICE
CERTIFICAT DE AUTORIZARE
Seria RO-B-J
Nr. 1513/2019
Clasa I
S.C. INFOTOP
S.R.L.
ANCP

PLAN TOPOGRAFIC

Scara 1:1000

jud. BRAILA, UAT Gemenele, DJ 202B - tronson 12 - - Intersectie DJ 221



PERSONA fizică autorizată de Ancepri să execute lucrări de cadastru

CERTIFICAT DE AUTORIZARE
Seria RO-B-F Nr.0275
JIANU VERONICA
CLAUDIA

CATEGORIA D

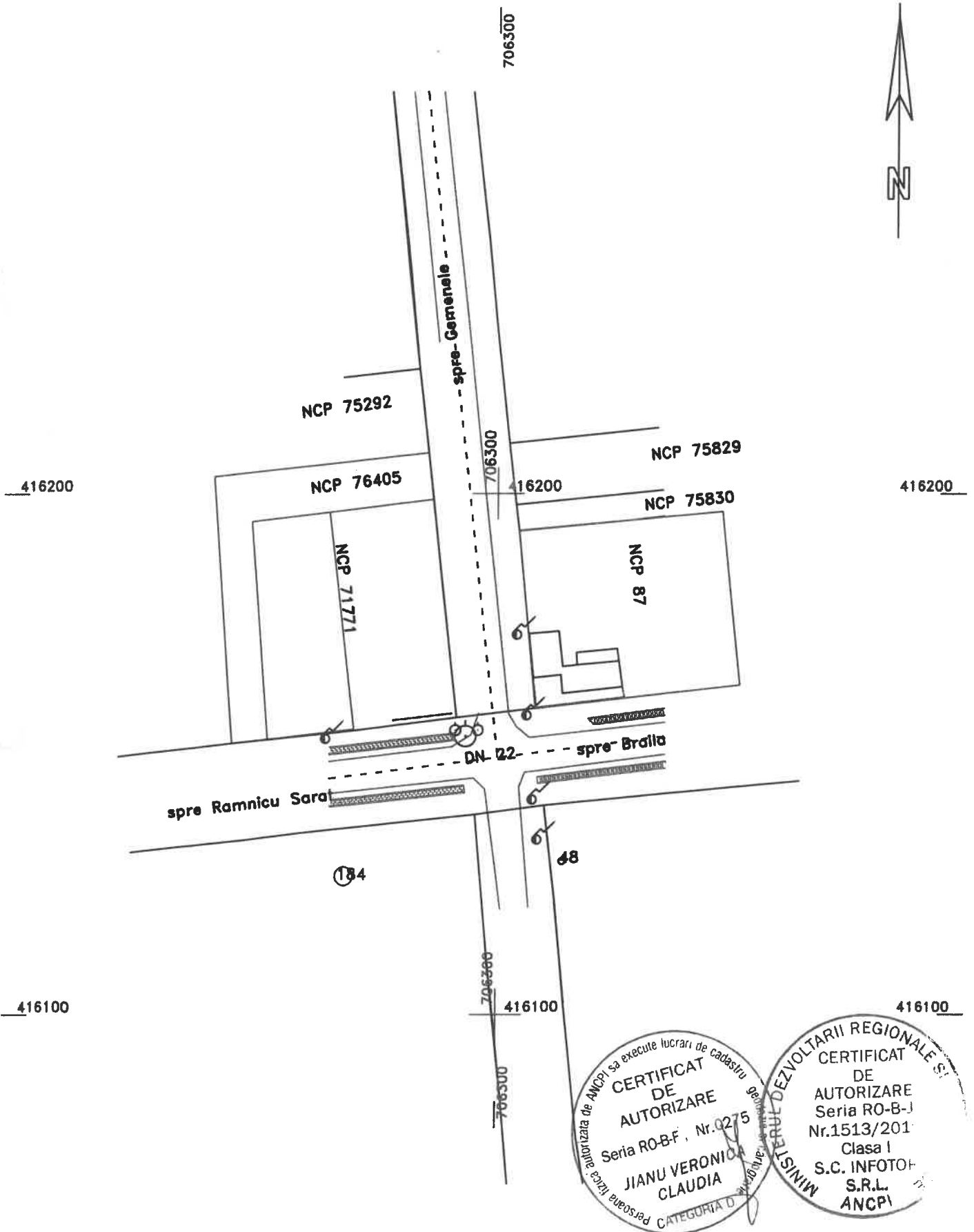
MINISTERUL DEZVOLTĂRII REGIONALE ȘI TURISMULUI

CERTIFICAT DE AUTORIZARE
Seria RO-B-J Nr.1513/2011
Clasa I
S.C. INFOTOP S.R.L.
ANCP

PLAN TOPOGRAFIC

Scara 1:1000

Jud. BRAILA, UAT Movila_Miresii, loc Movila Miresii, DJ 202B -
tronson 13.2 - intersectie DN22



Personă fizică autorizată de ANCP-I să execute lucrări de cadastru
CATEGORIA D

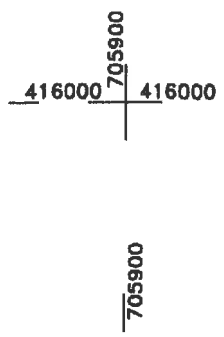
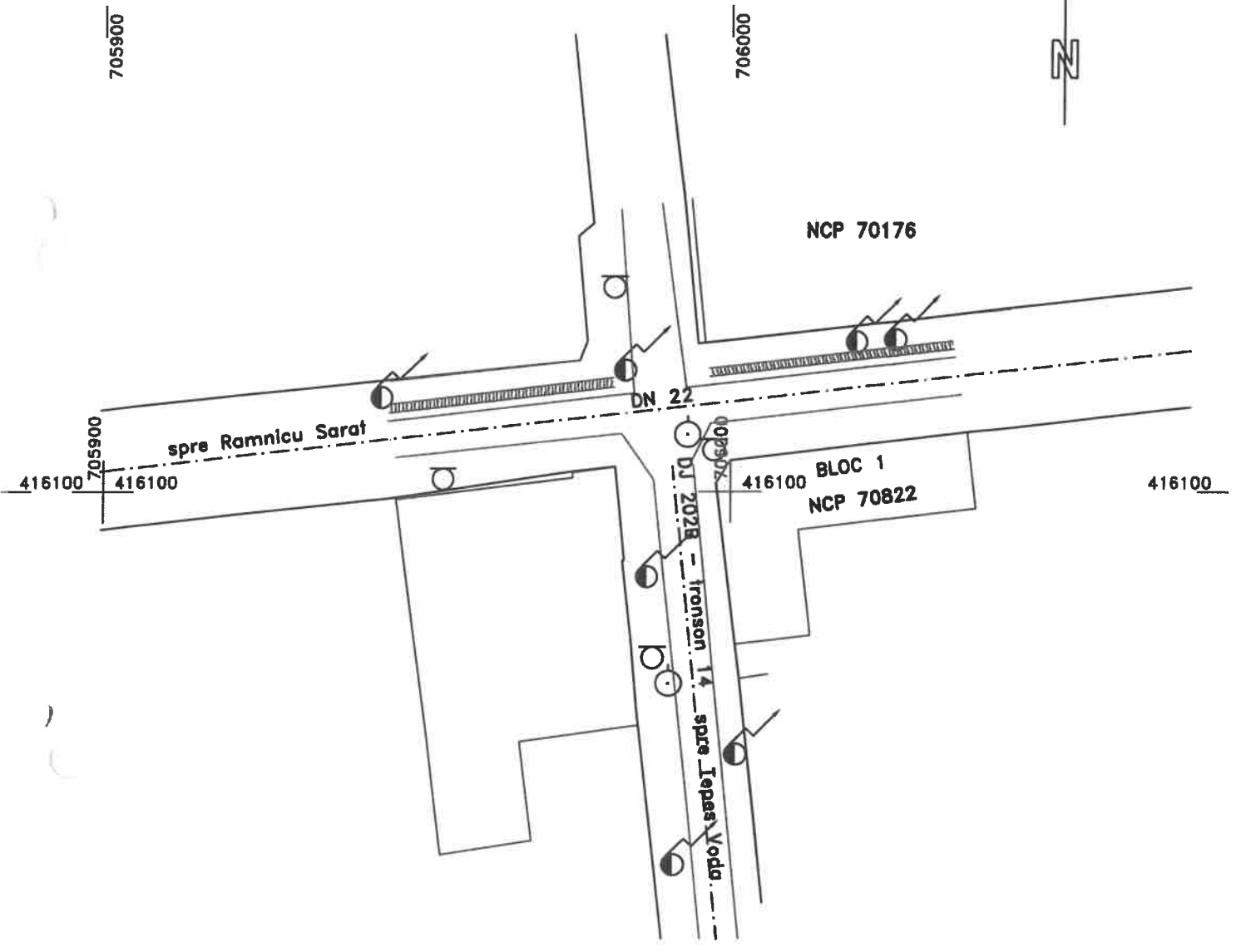
CERTIFICAT DE AUTORIZARE
Seria RO-B-F, Nr. 0275
JIANU VERONICA
CLAUDIA

MINISTERUL DEZVOLTĂRII REGIONALE ȘI
CERTIFICAT DE AUTORIZARE
Seria RO-B-J
Nr. 1513/201
Clasa I
S.C. INFOTOH
S.R.L.
ANCP-I

PLAN TOPOGRAFIC

Scara 1:1000

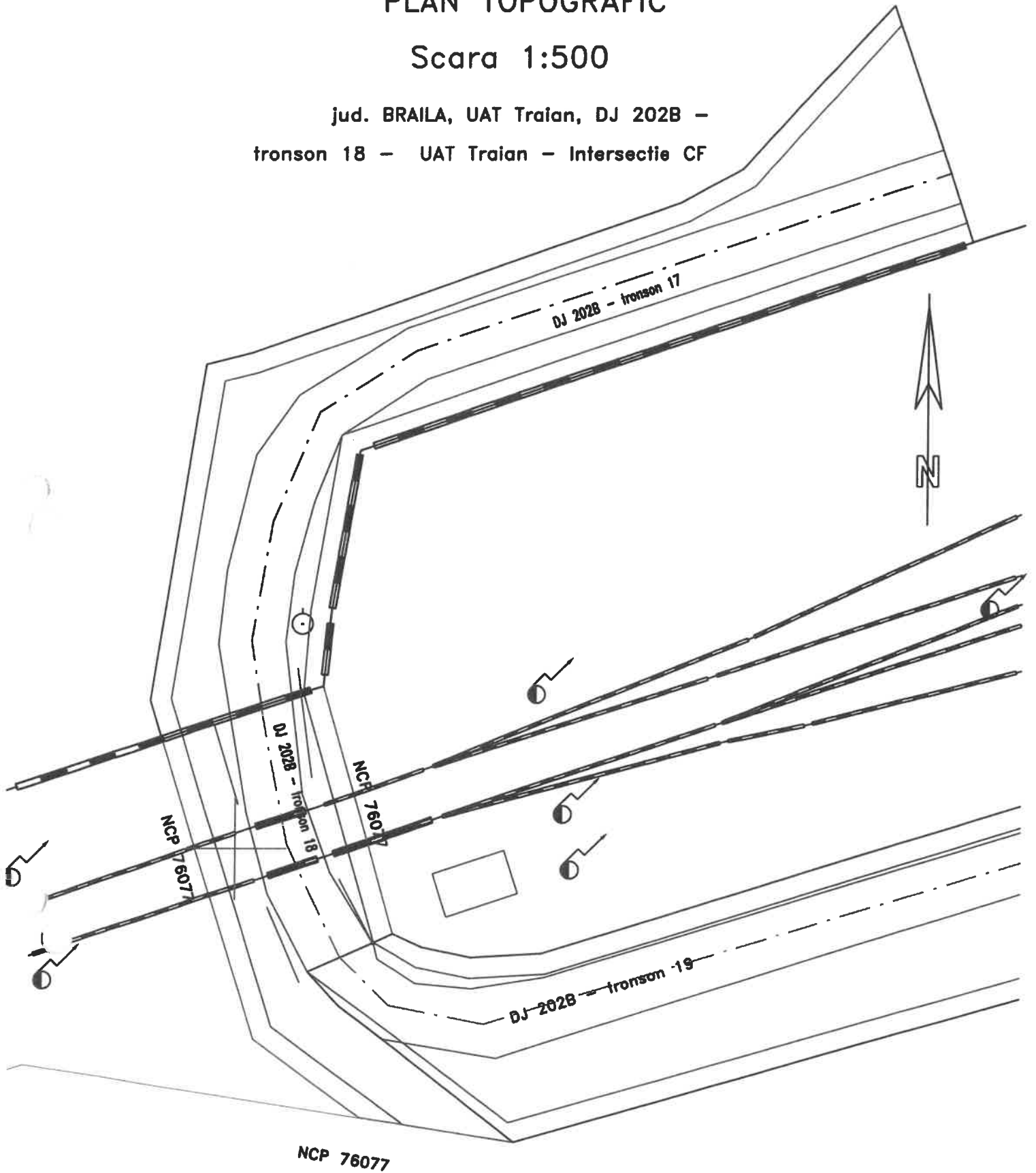
Jud. BRAILA, UAT Movila_Miresii, loc. Movila_Miresii, DJ 202B -
tronson 14- Intersectie DN22 - iesire Movila Miresii



PLAN TOPOGRAFIC

Scara 1:500

jud. BRAILA, UAT Traian, DJ 202B -
tronson 18 - UAT Traian - Intersectie CF



Data: 24/08/2020

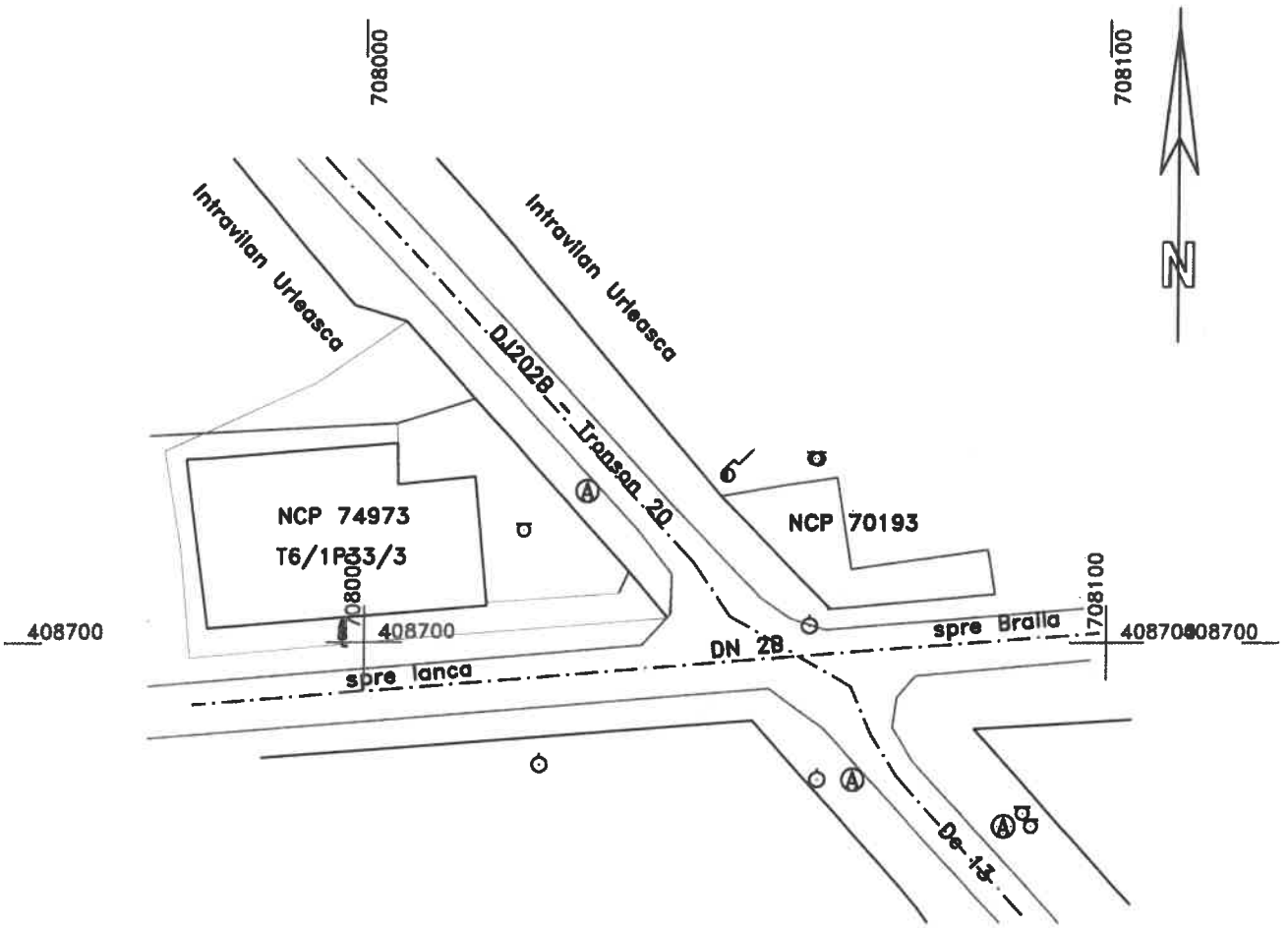


PLAN TOPOGRAFIC

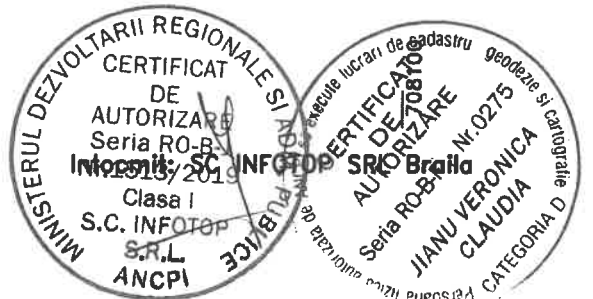
Scara 1:1000

Jud. BRAILA, UAT Traian, loc. Urleasca, DJ 202B

- tronson 20 - Intrare Urleasca - Intersectie DN 2B



Data: 11/06/2020





infotop



CADASTRU, MĂSURĂTORI TERESTRE, GIS

☎ 0239/611127 📠 0239/611125(fax) ✉ office@infotop.com.ro 🌐 www.infotop.com.ro

RO14RNCB0049017163240001(BCR Danubiu) - RO 11472246 - Str. R. S. Campiniu nr. 1, Brăila

DOCUMENTAȚIE CADASTRALĂ A DRUMULUI JUDEȚEAN DJ 202B (ANTERIOR DEPUNERII LA OCPI)

Contract nr. 402 din 14 noiembrie 2019

OPIS

Documentația conține:

Piese scrise:

- Memoriu tehnic;
- Tabel centralizator.

Piese desenate

- DJ 202B – tronson 1 – 6 planșe;
- DJ 202B – tronson 2 – 10 planșe;
- DJ 202B – tronson 3 – 1 planșă;
- DJ 202B – tronson 4 – 10 planșe;
- DJ 202B – tronson 5 – 1 planșă;
- DJ 202B – tronson 6 – 6 planșe;
- DJ 202B – tronson 7 – 11 planșe;
- DJ 202B – tronson 8 – 1 planșă;
- DJ 202B – tronson 9 – 3 planșe + 4 planșe (zone cu suprapunere);
- DJ 202B – tronson 10 – 5 planșe;
- DJ 202B – tronson 11 – 1 planșă;
- DJ 202B – tronson 12 – 6 planșe;
- DJ 202B – tronson 13 – 9 planșe;
- DJ 202B – tronson 14 – 3 planșe;
- DJ 202B – tronson 15 – 6 planșe;
- DJ 202B – tronson 16 – 3 planșe;
- DJ 202B – tronson 17 – 1 planșă;
- DJ 202B – tronson 18 – 1 planșă;
- DJ 202B – tronson 19 – 6 planșe;
- DJ 202B – tronson 20 – 1 planșă;



infotop



CADASTRU, MASURATORI TERESTRE, GIS

☎ 0239/611127 ☎ 0239/611125(fax) ✉ office@infotop.com.ro 🌐 www.infotop.com.ro

RO14RNCB0049017163240001(BCR Danubiu) - RO 11472246 - Str. R. S. Campiniu nr. 1, Brăila

DOCUMENTAȚIE CADASTRALĂ A DRUMULUI JUDEȚEAN DJ 202B
(ANTERIOR DEPUNERII LA OCPI)
Contract nr. 402 din 14 noiembrie 2019

MEMORIU TEHNIC

1. Adresa imobil: Județul Brăila, DJ 202B, UAT Măxineni, UAT Scorțaru Nou, UAT Gemenele, UAT Movila Miresii, UAT Traian

2. Tipul lucrării: documentație cadastrală pentru stabilirea suprafețelor de teren ocupate de DJ 202B

3. Scurta prezentare a situației din teren:

Conform caietului de sarcini DJ 202B este format din 20 tronsoane. În teren am identificat 20 tronsoane.

Localizare: DJ 202B se află în zona de nord centru a județului Brăila și traversează 5 comune.

Identificarea: DJ 202B începe de la intersecția cu DN DN23 și se termină la intersecția cu DN2B.

Imobilul este format din: 20 tronsoane indicate în tabelul centralizator.

Scurtă descriere generală a drumului: drumul DJ 202B este format din:

- ampriză;
- zonă de siguranță pe partea stângă;
- zonă de siguranță pe partea dreaptă.

4. Operațiuni topo-cadastrale efectuate:

La stabilirea tronsoanelor fiecărui drum am folosit:

- hotarele administrative înregistrate în programul RELUAT (Registrul Electronic al Limitelor Unităților Administrative) gestionat de ANCPİ;
- limitele intravilanelor preluate din planurile cadastrale furnizate de OCPI Brăila;
- intersecțiile drumurilor județene cu ape curgătoare, căi ferate și drumuri naționale, determinate prin măsurători în teren.

În teren am determinat puncte care definesc elementele tehnice necesare stabilirii zonelor de siguranță (marginea șanțului, piciorul taluzului, plantațiile rutiere, canale din vecinătatea drumului, apele curgătoare, căile ferate, limitele împrejmuite din vecinătatea drumurilor, etc.).

Pe baza măsurătorilor am stabilit limitele zonelor de siguranță și implicit ale zonelor de protecție, așa cum acestea sunt definite în secțiunea I din Ordonanța nr. 43/1997 și descrise în anexa 1.

Am primit de la OCPI date și informații din cadastru și publicitatea imobiliară referitoare la imobilele aflate în vecinătatea drumurilor.

Am suprapus terenurile definite de limitele zonelor de siguranță peste planurile evidențelor de cadastru și carte funciară și am observat că, în anumite zone, terenurile definite de limitele zonelor de siguranță stabilite în conformitate cu prevederile art. 16 alin. (1) din Ordonanța nr. 43 /1997 se suprapun peste imobile anterior înregistrate în evidențele de cadastru și carte funciară și/sau în sistemul integrat de cadastru și carte funciară.

Metode de măsurare utilizate:

- GNSS – RTK cu corecții diferențiale de la stațiile permanente prin serviciul ROMPOS;
- scanare laser;

Aparatura utilizată:

- GPS Leica System GNSS 1200;
- scanner Riegel.

Sistemul de coordonate: stereo '70

Calculul suprafețelor: analitic

Sunt anexate memoriului tehnic:

- tabelul centralizator (indicat la prevăzute la pct. D din caietul de sarcini);
- tabele cu informații tehnice suplimentare:
 - tabel cu pozițiile kilometrice ale zonelor în care drumurile au o lățime mai mică de 12m din ax (dimensiune prevăzută la art. 19 alin. (4) din Ordonanța nr. 43 /1997;
 - tabel cu pozițiile kilometrice ale zonelor în care drumurile au o lățime mai mică de 14m (dimensiune menționată de reprezentatul dvs.);
 - tabel cu numărul și suprafețele zonelor de suprapunere, pe partea stângă și pe partea dreaptă;

Data: 15 iunie 2020

Întocmit,
Jianu Nicolae



TABEL CENTRALIZATOR CU INFORMAȚII DESPRE DRUMUL JUDEȚEAN DJ 202B

Nr. crt.	Drum județean DJ 202B Tronson nr.	Tronsonul începe la km:	Tronsonul se termină la km.	Lungime tronson intravilan (m)	Lungime tronson extravilan (m)	Lățime medie (m)	Suprafața teren de înscris în CF (mp) *		Total
							Fără suprapuneri	Cu suprapuneri	
1	1	0+000	1+442	1442	-	14.44	20828	-	20828
2	2	1+442	3+162	-	1720	17.88	30762	-	30762
3	3	3+162	3+876	-	714	21.63	15440	-	15440
4	4	3+876	6+049	2173	-	14.75	32055	-	32055
5	5	6+049	6+291	-	242	14.68	3553	-	3553
6	6	6+291	7+693	1402	-	13.60	19070	-	19070
7	7	7+693	9+925	-	2232	17.28	38569	-	38569
8	8	9+925	10+904	979	-	14.50	14196	-	14196
9	9	10+904	13+080	-	2176	16.26	35399	-	35399
10	10	13+080	15+347	-	2267	15.68	35555	-	35555
11	11	15+347	15+837	490	-	15.37	7531	-	7531
12	12	15+837	18+933	-	3096	17.93	55517	-	55517
13	13	18+933	23+165	1533	2699	17.91	75807	-	75807
14	14	23+165	24+291	1126	-	15.62	17593	-	17593
15	15	24+291	27+488	-	3197	15.06	48134	-	48134
16	16	27+488	28+880	1392	-	18.41	25627	-	25627
17	17	28+880	28+975	-	95	15.46	1469	-	1469
19	19	29+001	31+683	-	2682	16.61	44547	-	44547
20	20	31+683	32+566	-	883	20.51	18112	-	18112
				10537	22003		539764	0	539764

*) Suprafețele tronsoanelor sunt definite de limitele zonelor de siguranță stabilite în conformitate cu prevederile art. 16 alin. (1) din Ordonanța nr. 43 /1947 (forma actualizată), în unele zone, aceste suprafețe se suprapun peste imobile anterior înregistrate în evidențele de cadastru și carte funciară și/sau în sistemul integrat de cadastru și carte funciară. Vă informăm că, în conformitate cu prevederile art. 117 din regulamentul aprobat cu Ordinul nr. 700/1014 al ANCPFI, aceste suprapuneri se soluționează pe cale amiabilă sau de către instanțele de judecată. Referitor la această chestiune vă mai informăm că potrivit prevederilor art. 118 alin. (1), în situația în care există imobile înregistrate în sistemul integrat de cadastru și carte funciară, și se solicită prima înscriere în sistem pentru un nou imobil, constatându-se o suprapunere reală, oficiul teritorial respinge documentația cadastrală.

data: 15.06.2020

întocmit: SC

ing. Jianu



TABEL CENALIZATOR CU INFORMAȚII DESPRE DRUMUL JUDEȚEAN DJ 202B

Nr. crt.	Drum județean DJ 202B	Tronsonul începe la km:	Tronsonul se termină la km.	Lungime tronson intravilan (m)	Lungime tronson extravilan	Lățime medie (m)	Suprafața teren de înscris în CF (mp) *		Total
							Fără suprapuneri	Cu suprapuneri Stanga Dreapta	
1	1	0+000	1+442	1442	-	14.44	20828	-	20828
2	2	1+442	3+162	-	1720	17.88	30762	-	30762
3	3	3+162	3+876	-	714	21.63	15440	-	15440
4	4	3+876	6+049	2173	-	14.75	32055	-	32055
5	5	6+049	6+291	-	242	14.68	3553	-	3553
6	6	6+291	7+693	1402	-	13.60	19070	-	19070
7	7	7+693	9+925	-	2232	17.28	38569	-	38569
8	8	9+925	10+904	979	-	14.50	14196	-	14196
9	9	10+904	13+080	-	2176	16.26	35399	-	35399
10	10	13+080	15+347	-	2267	15.68	35555	-	35555
11	11	15+347	15+837	490	-	15.37	7531	-	7531
12	12	15+837	18+933	-	3096	17.93	55517	-	55517
13	13	18+933	23+165	1533	2699	17.91	75807	-	75807
14	14	23+165	24+291	1126	-	15.62	17593	-	17593
15	15	24+291	27+488	-	3197	15.06	48134	-	48134
16	16	27+488	28+880	1392	-	18.41	25627	-	25627
17	17	28+880	28+975	-	95	15.46	1469	-	1469
18	18	28+975	29+001	-	26	22.15	-	168	408
19	19	29+001	31+683	-	2682	16.61	44547	-	44547
20	20	31+683	32+566	-	883	20.51	18112	-	18112
				10537	22029		539764	168	408
									540340

*) Suprafețele tronsoanelor sunt definite de limitele zonelor de siguranță stabilite în prevederile art. 16 alin. (1) din Ordonanța nr. 43 /1947 (forma actualizată). În unele zone, aceste suprafețe se suprapun peste imobile anterior înregistrate în evidențele de cadastru și carte funciară și/sau în sistemul integrat de cadastru și carte funciară. Vă informăm că, în conformitate cu prevederile art. 117 din regulamentul aprobat cu Ordinul nr. 700/1014 al ANCP, aceste suprașurapuneri se soluționează pe cale amiabilă sau de către instanțele de judecată. Referitor la această chestiune vă mai informăm că potrivit prevederilor art. 118 alin. (1), în situația în care există imobile înregistrate în sistemul integrat de cadastru și carte funciară, și se solicită prima înscriere în sistem pentru un nou imobil, constatându-se o



TABEL CENTRALIZATOR CU INFORMAȚII DESPRE DRUMUL JUDEȚEAN DJ 202B

Nr. crt.	Drum județean DJ 202B Tronson nr.	Tronsonul începe la km:	Tronsonul se termină la km.	Lungime tronson intravilan (m)	Lungime tronson extravilan (m)	Lățime medie (m)	Suprafața teren de înscris în CF (mp) *)		Total
							Fără suprapuneri	Cu suprapuneri Stanga Dreapta	
1	1	0+000	1+442	1442	-	14.44	20828	-	20828
2	2	1+442	3+162	-	1720	17.88	30762	-	30762
3	3	3+162	3+876	-	714	21.63	15440	-	15440
4	4	3+876	6+049	2173	-	14.75	32055	-	32055
5	5	6+049	6+291	-	242	14.68	3553	-	3553
6	6	6+291	7+693	1402	-	13.60	1907	-	1907
7	7	7+693	9+925	-	2232	17.28	38569	-	38569
8	8	9+925	10+904	979	-	14.50	14196	-	14196
9	9	10+904	13+080	-	2176	17.77	35399	-	35399
10	10	13+080	15+347	-	2267	15.68	35555	-	35555
11	11	15+347	15+837	490	-	15.37	7531	-	7531
12	12	15+837	18+933	-	3096	17.93	55517	-	55517
13	13	18+933	23+165	1633	2699	17.91	75807	-	75807
14	14	23+165	24+291	1126	-	15.62	17593	-	17593
15	15	24+291	27+488	-	3197	15.06	48134	-	48134
16	16	27+488	28+880	1392	-	18.41	25627	-	25627
17	17	28+880	28+975	-	95	15.46	1469	-	1469
18	18	28+975	29+001	-	26	22.15	-	-	168
19	19	29+001	31+683	-	2682	16.61	44547	-	44547
20	20	31+683	32+566	-	883	20.51	18112	-	18112

*) Suprafețele tronsonelor sunt definite de limitele zonelor de siguranță stabilite în conformitate cu prevederile art. 16 alin. (1) din Ordonanța nr. 43 /1947 (forma actualizată), în unele zone, aceste suprafețe se suprapun peste imobilele anterior înregistrate în evidențele de cadastru și carte funciară și/sau în sistemul integrat de cadastru și carte funciară. Vă informăm că, în conformitate cu prevederile art. 117 din regulamentul aprobat cu Ordinul nr. 700/1014 al ANCP, aceste suprapuneri se soluționează pe cale amiabilă sau de către instanțele de judecată. Referitor la această chestiune vă mai informăm că potrivit prevederilor art. 118 alin. (1), în situația în care există imobile înregistrate în sistemul integrat de cadastru și carte funciară, și se solicită prima înscrisere în sistem pentru un nou imobil, constatându-se o suprapunere reală, oficiul teritorial respinge documentația cadastrală.

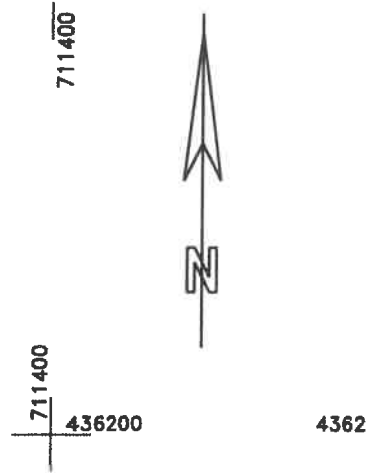
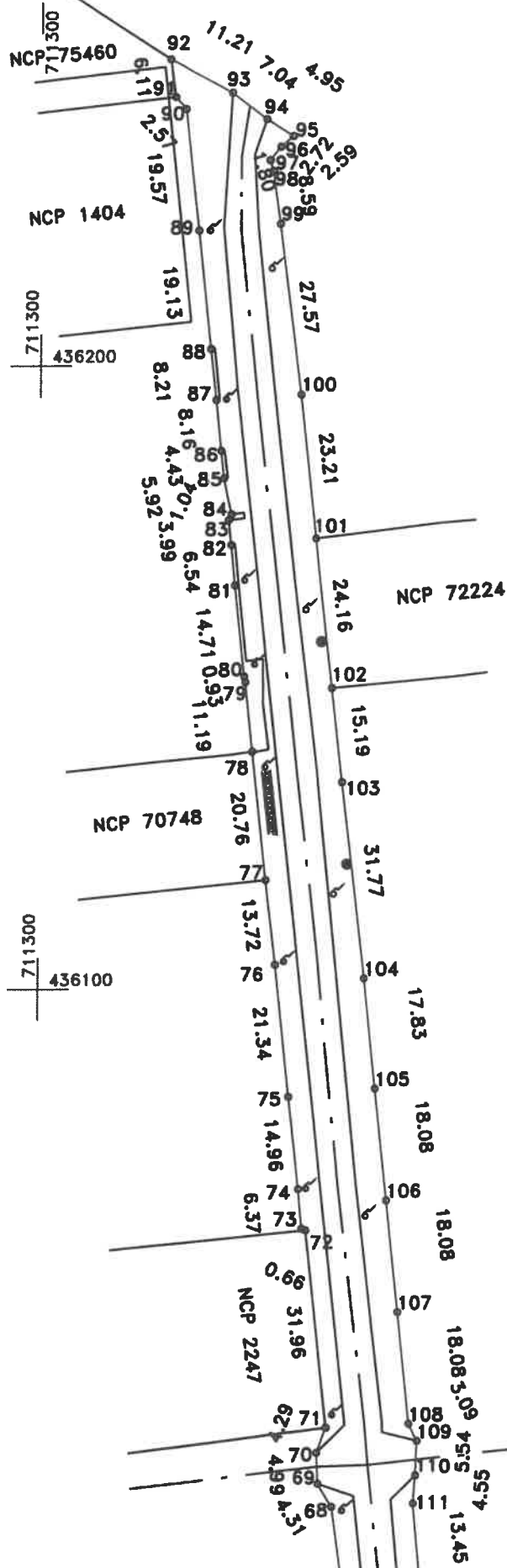
data: 15.06.2020

întocmit: SC Infotop SRL Brăila
ing. Jianu Nicolae

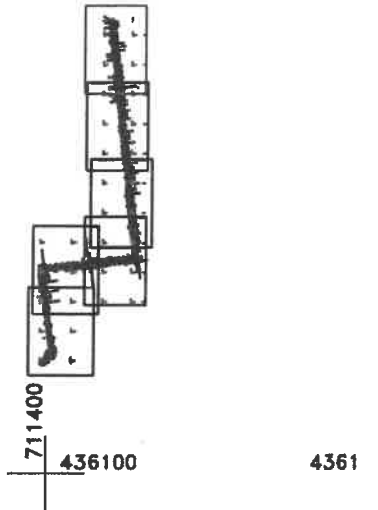

PLAN DE SITUATIE

Scara 1:1000

Jud. BRAILA, UAT Maxineni, loc. Latinu, DJ 202B - tronson 1
Intrav Latinu int DN 23 - iesire Latinu



DISPUNERE PLANSE



Data:02/06/2020

Intocmit. SC INFOTOP SRL Braila

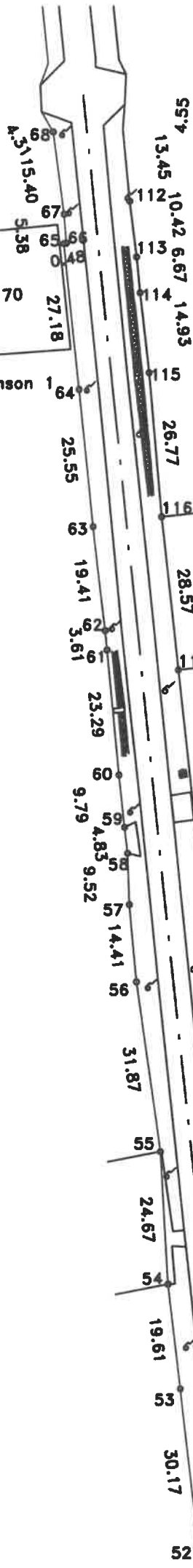
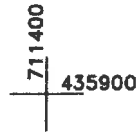
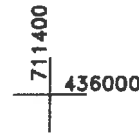
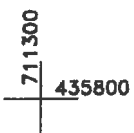
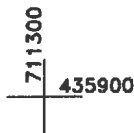
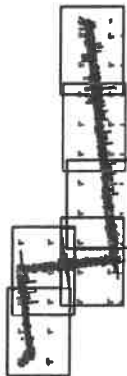
PLAN DE SITUATIE

Scara 1:1000

Jud. BRAILA, UAT Maxineni, loc. Latinu, DJ 202B - tronson 1

Intrav Latinu int DN 23 - iesire Latinu

DISPUNERE PLANSE



Data:02/06/2020


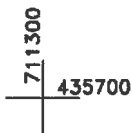
Intocmit: SC INFOTOP SRL Braila

PLAN DE SITUATIE

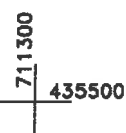

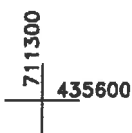
Scara 1:1000

Jud. BRAILA, UAT Maxineni, loc. Latinu, DJ 202B - tronson 1

Intrav Latinu int DN 23 - iesire Latinu



DISPUNERE PLANSE



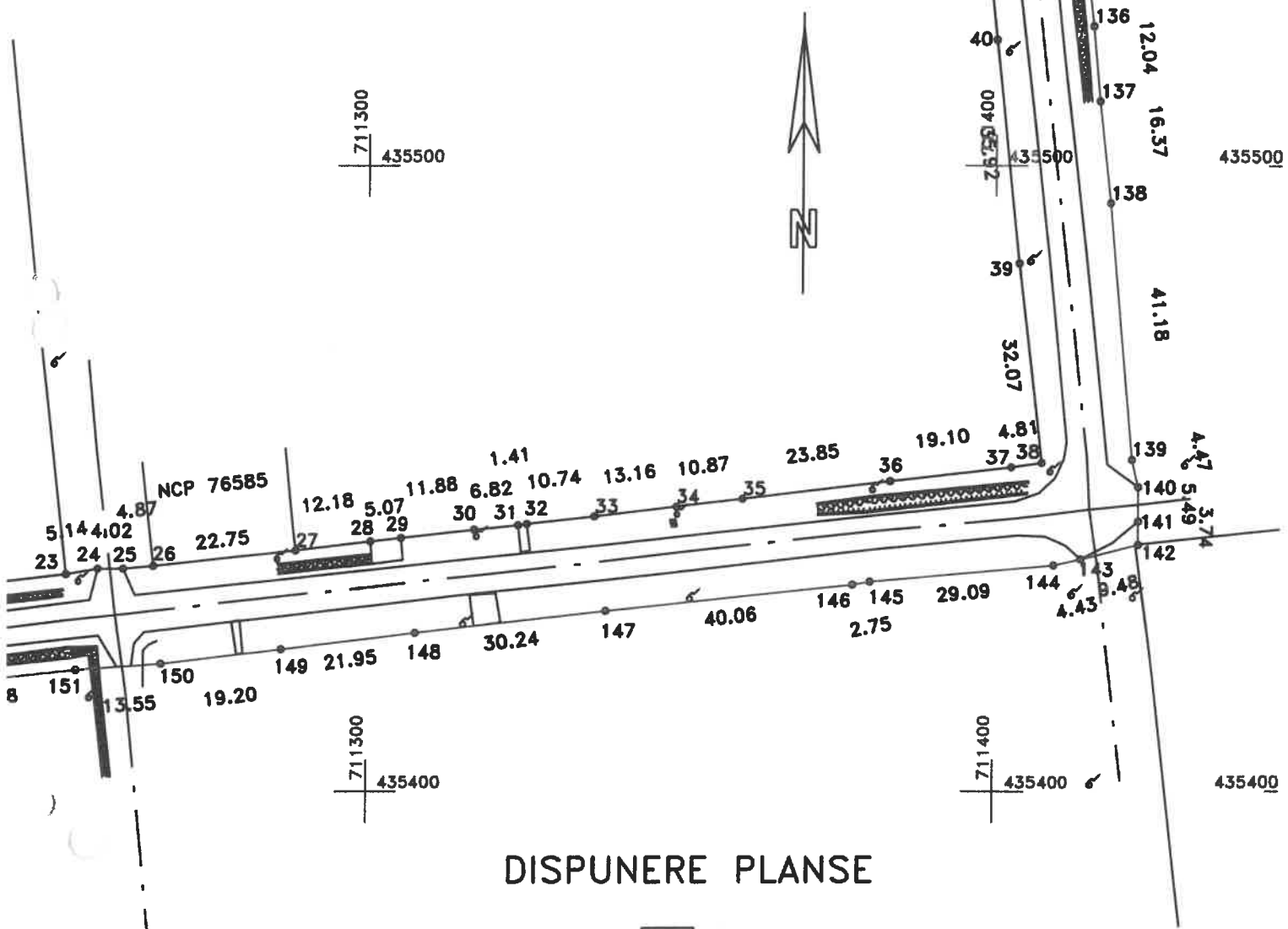
Intocmit: SC INFOTOP SRL Braila

PLAN DE SITUATIE

Scara 1:1000

Jud. BRAILA, UAT Maxineni, loc. Latinu, DJ 202B - tronson 1

Intrav Latinu int DN 23 - iesire Latinu

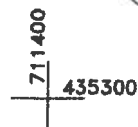
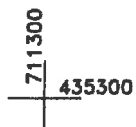


DISPUNERE PLANSE



Data:02/06/2020

Intocmit: SC INFOTOP SRL Braila

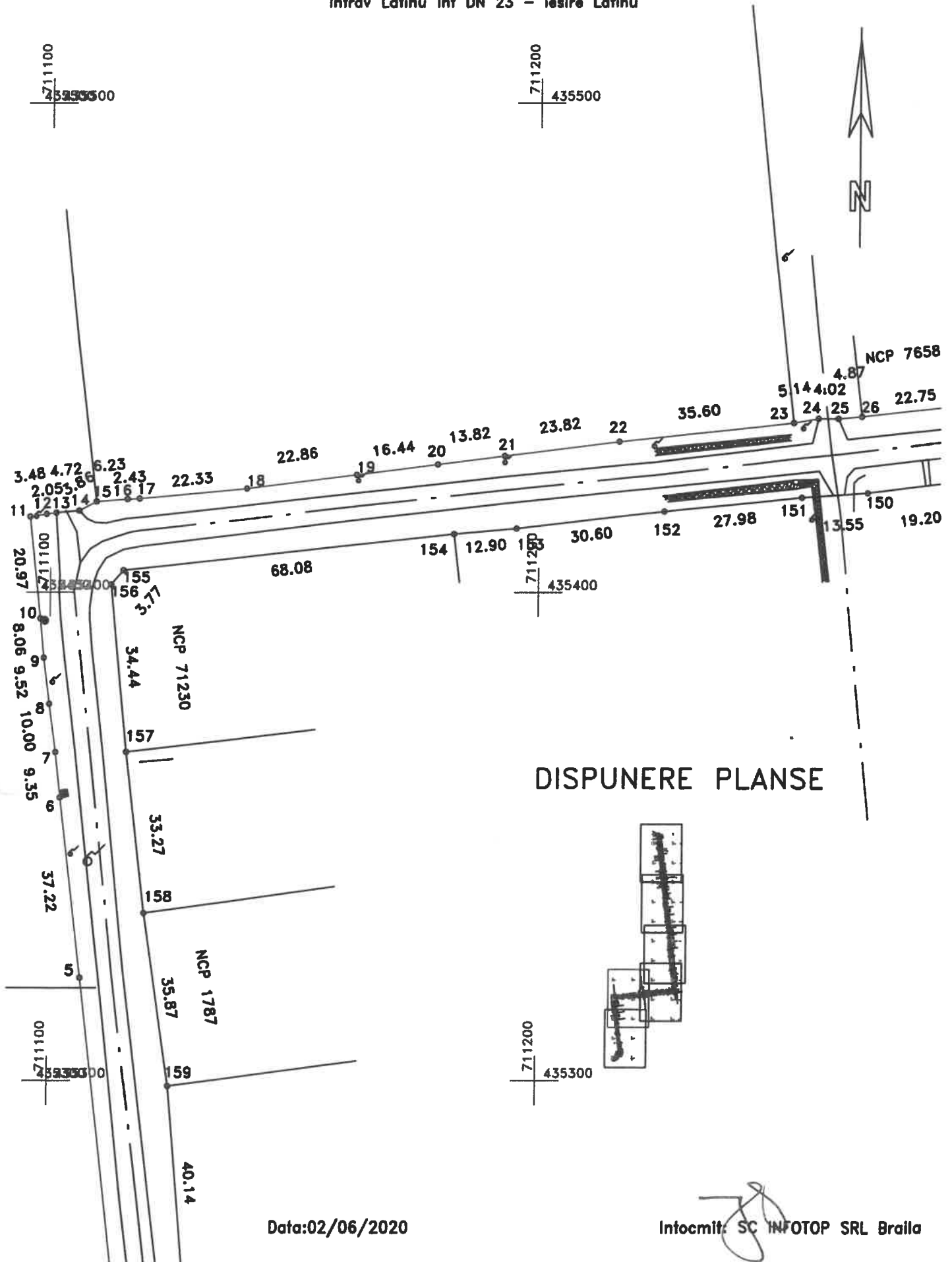


PLAN DE SITUATIE

Scara 1:1000

jud. BRAILA, UAT Maxineni, loc. Latinu, DJ 202B - tronson 1

Intrav Latinu int DN 23 - iesire Latinu



DISPUNERE PLANSE

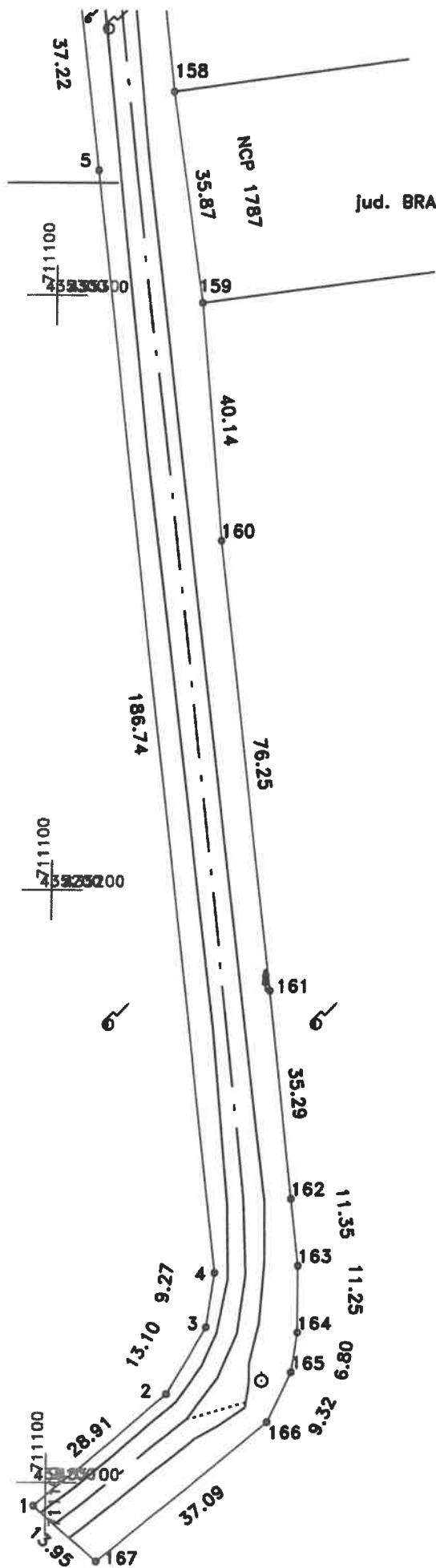
Data:02/06/2020

Intocmit: SC INFOTOP SRL Braila

PLAN DE SITUATIE

Scara 1:1000

Jud. BRAILA, UAT Maxineni, loc. Latinu, DJ 202B - tronson 1
Intrav Latinu int DJ 23 - iesire Latinu



DISPUNERE PLANSE



1100
709700
434100

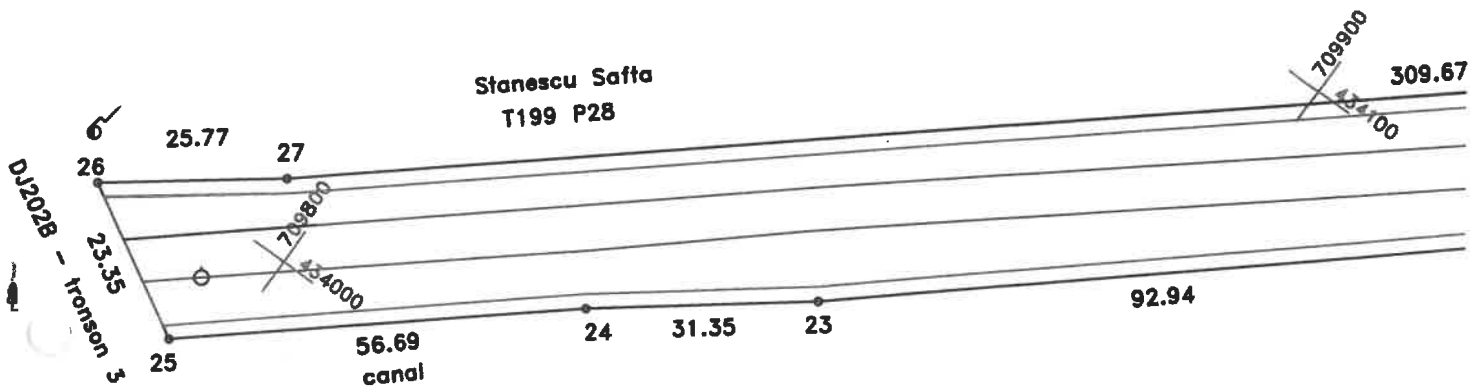

PLAN DE SITUATIE

Scara 1:1000

jud. BRAILA, UAT Maxineni, DJ 202B - tronson 2

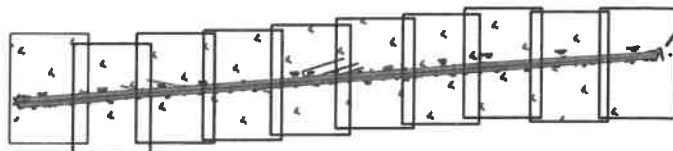
iesire Latinu, Iim UAT Scortaru Nou

709800
434100



DISPUNEREA PLANSELOR

709800



PLAN DE SITUATIE

Scara 1:1000

Jud. BRAILA, UAT Maxineni, DJ 202B - tronson 2

iesire Latinu, lim UAT Scortaru Nou

709900
434200



710000
434200

Stanescu Saffa
T199 P28

28

309.67

Km 30

709900
434100

21

66.90

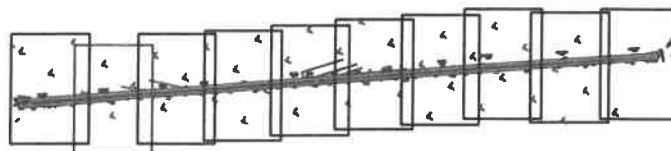
103.40

canal

22

710000
434100

DISPUNEREA PLANSELOR



Data:02/06/2020

Intocmit: SC INFOTOP SRL Braila

PLAN DE SITUATIE

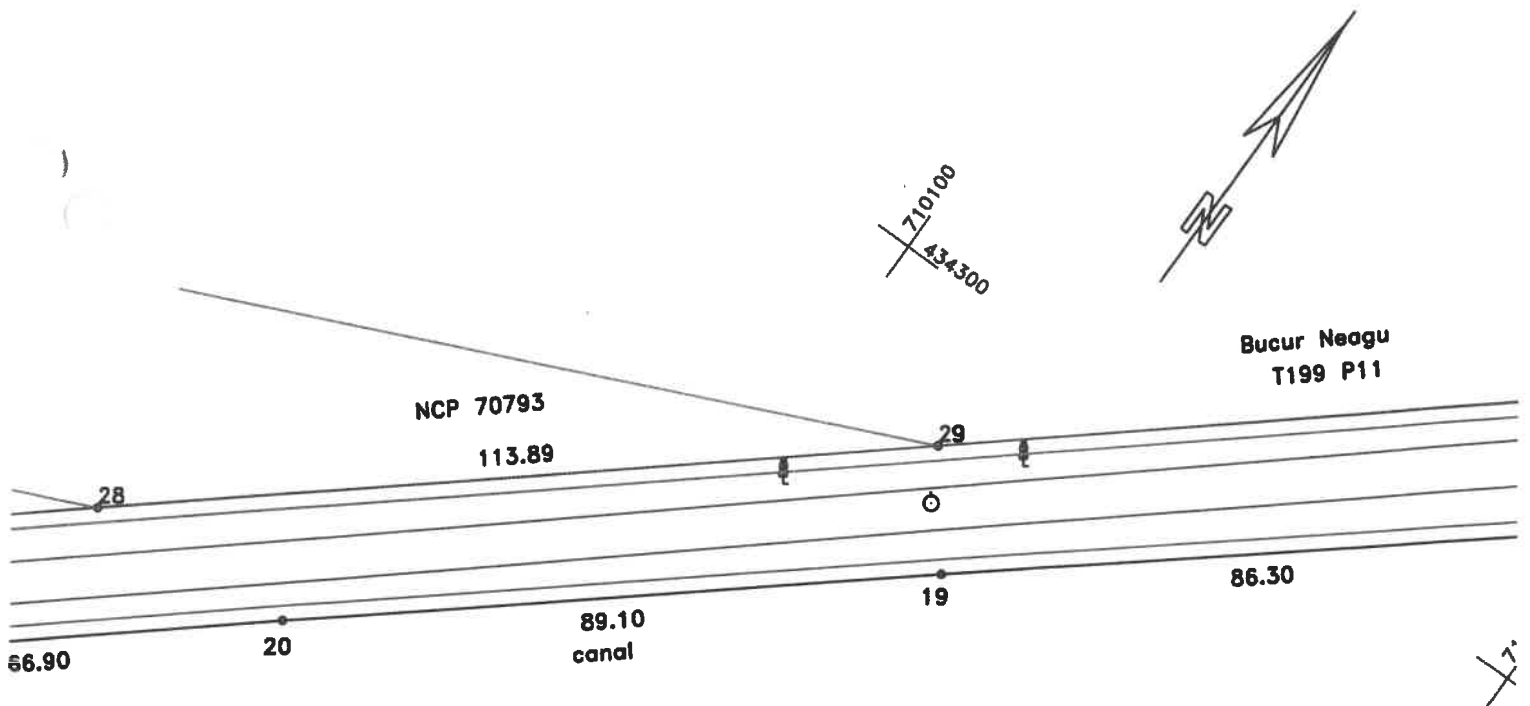
Scara 1:1000

Jud. BRAILA, UAT Maxineni, DJ 202B - tronson 2

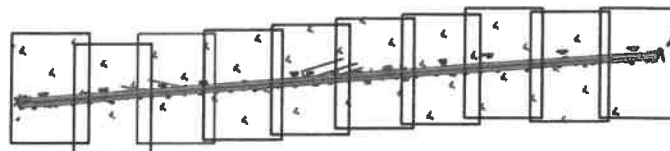
Iesire Lafnu, Ilm UAT Scortaru Nou

710000
434300

710100
434400



DISPUNEREA PLANSELOR



Data:02/06/2020

Intocmit: SC INFOTOP SRL Braila

710200
434500

710100
434400

PLAN DE SITUATIE

Scara 1:1000

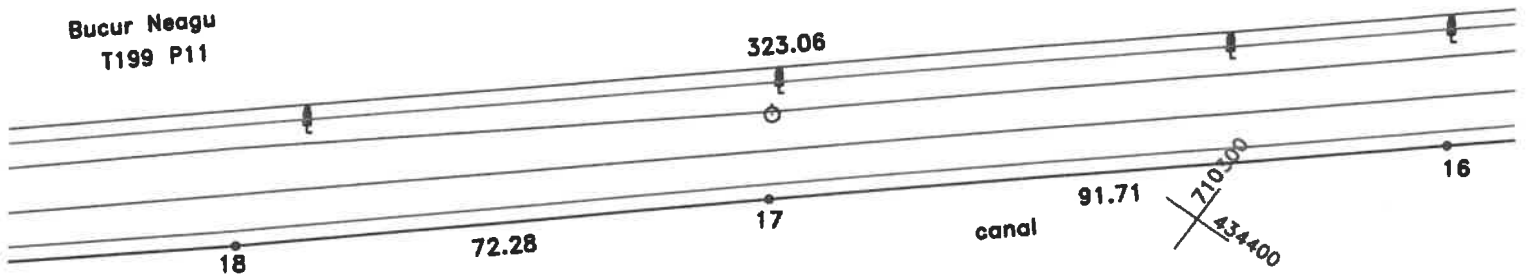
jud. BRAILA, UAT Maxineni, DJ 202B - tronson 2

iesire Lafinu, lim UAT Scortaru Nou



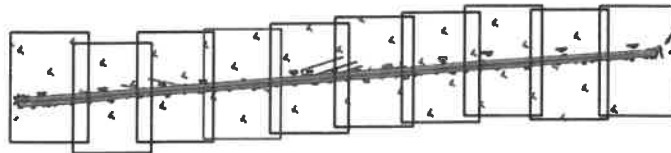
710200
434400

Bucur Neagu
T199 P11



710200
434300

DISPUNEREA PLANSELOR



710300
434300

Data:02/06/2020

Intocmit: SC INFOTOP SBL Braila

710300
434600

PLAN DE SITUATIE

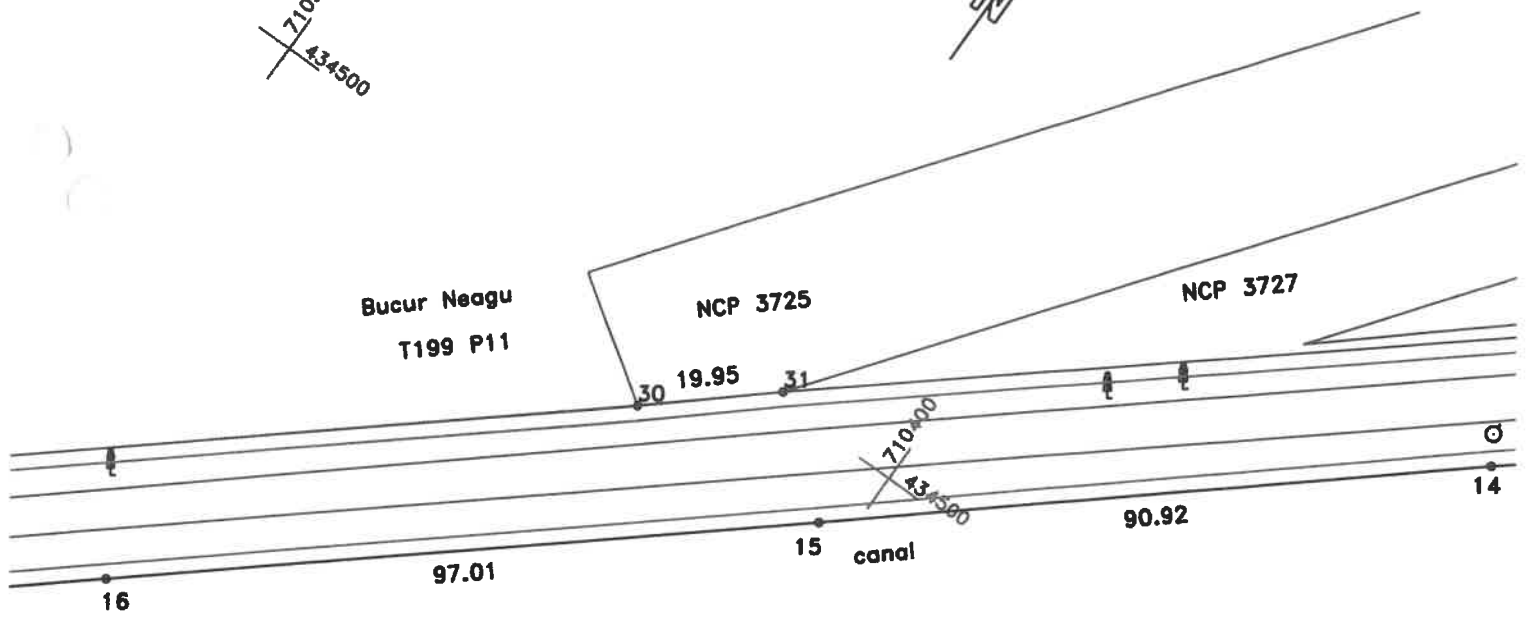
Scara 1:1000

jud. BRAILA, UAT Maxineni, DJ 202B - tronson 2

iesire Latinu, ilm UAT Scortaru Nou

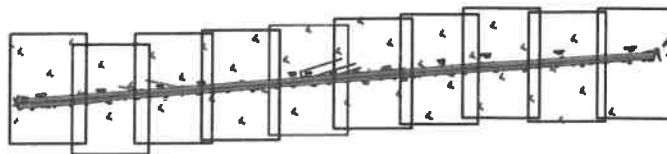
710300
434500

710400
434600



DISPUNEREA PLANSELOR

710400
434400



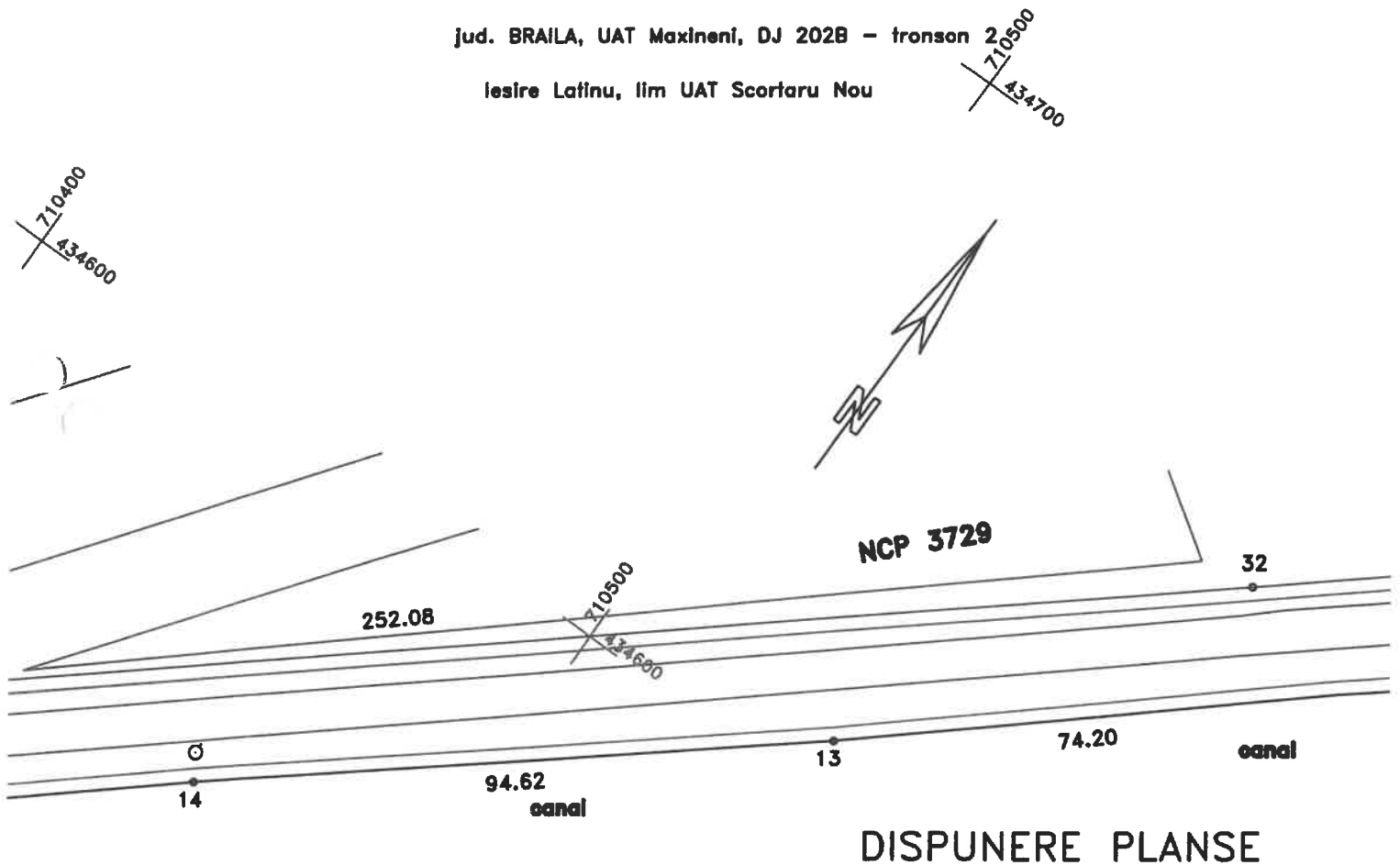
710F
434600

PLAN DE SITUATIE

Scara 1:1000

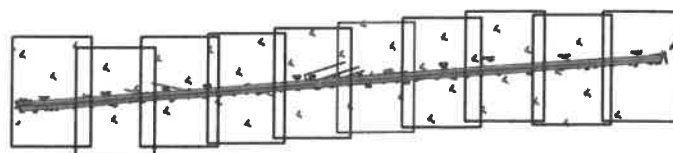
jud. BRAILA, UAT Maxineni, DJ 202B - tronson 2

iesire Latinu, lim UAT Scortaru Nou



DISPUNERE PLANSE

DISPUNEREA PLANSELOR



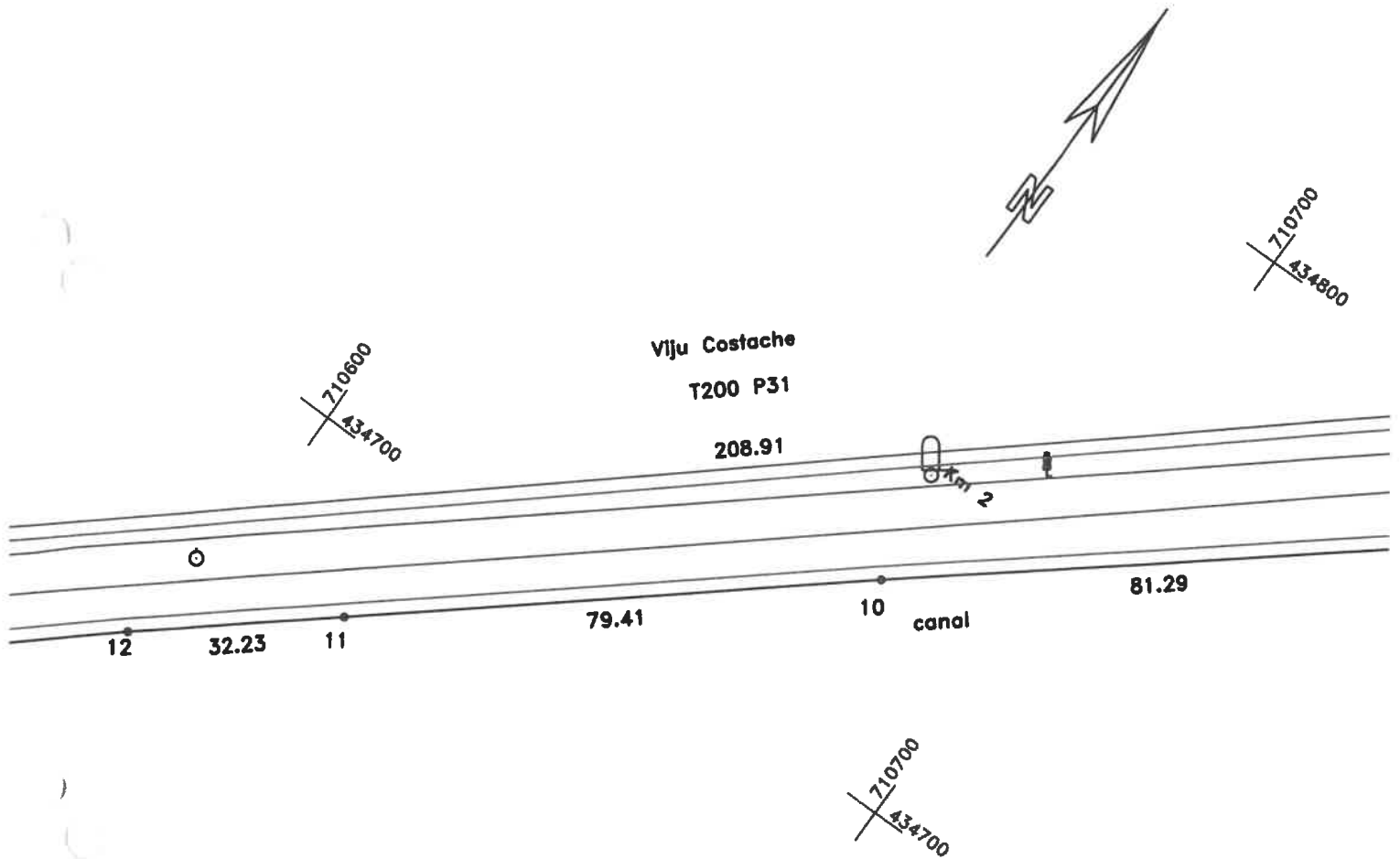
Data:02/06/2020

Intocmit: SC INFOTOP SRL Braila

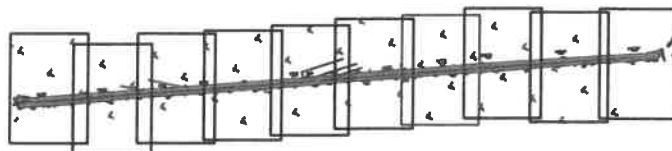
PLAN DE SITUATIE
Scara 1:1000

Jud. BRAILA, UAT Maxineni, DJ 202B - tronson 2

iesire Latinu, lim UAT Scortaru Nou



DISPUNEREA PLANSELOR



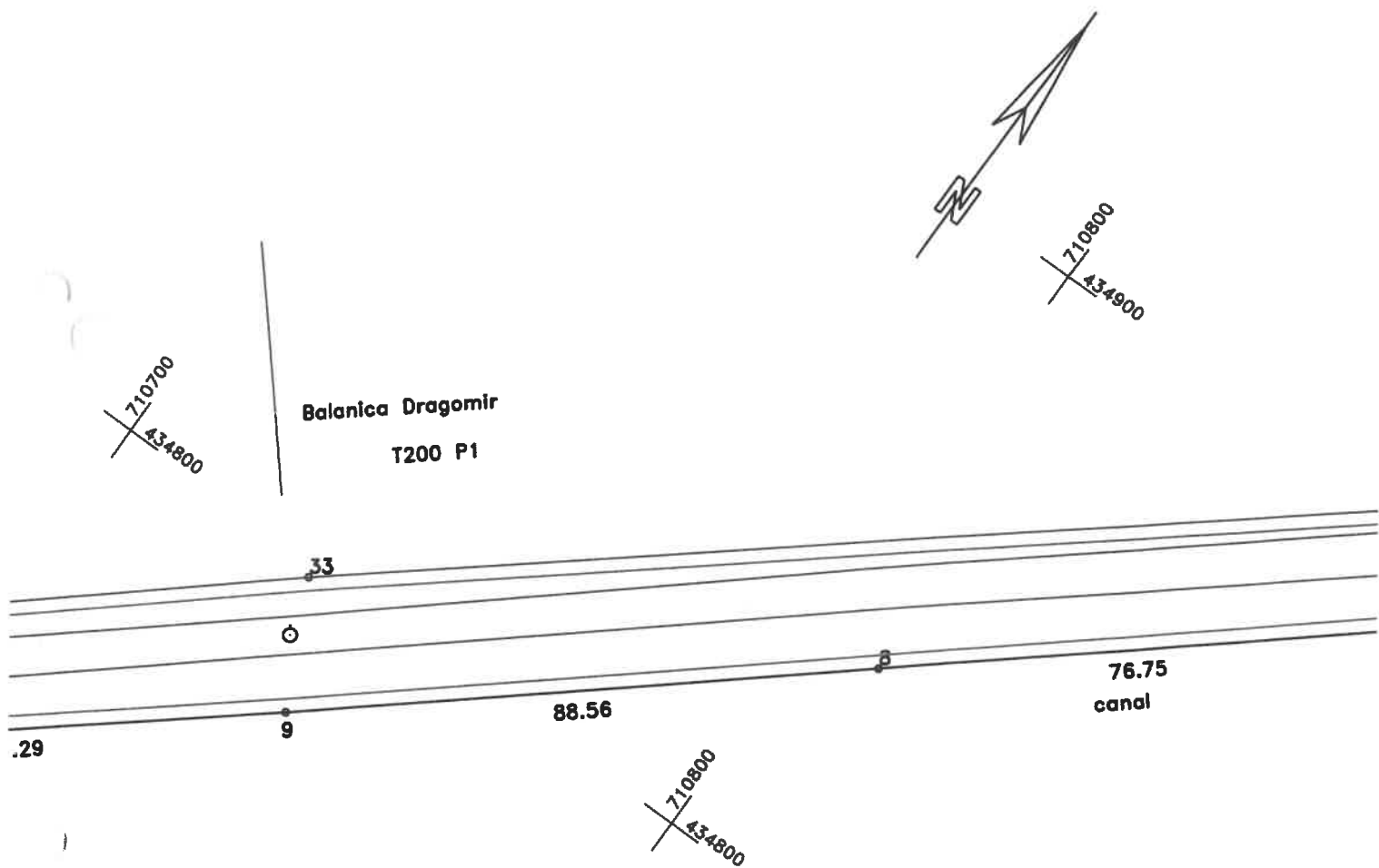
Data: 02/06/2020

Intocmit: SC INFOTOP SRL Braila

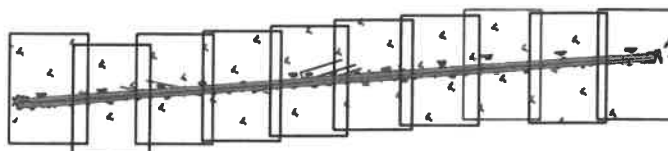
PLAN DE SITUATIE
Scara 1:1000

jud. BRAILA, UAT Maxineni, DJ 202B - tronson 2

iesire Lafinu, lim UAT Scortaru Nou



DISPUNEREA PLANSELOR



710800
434700

Data:02/06/2020

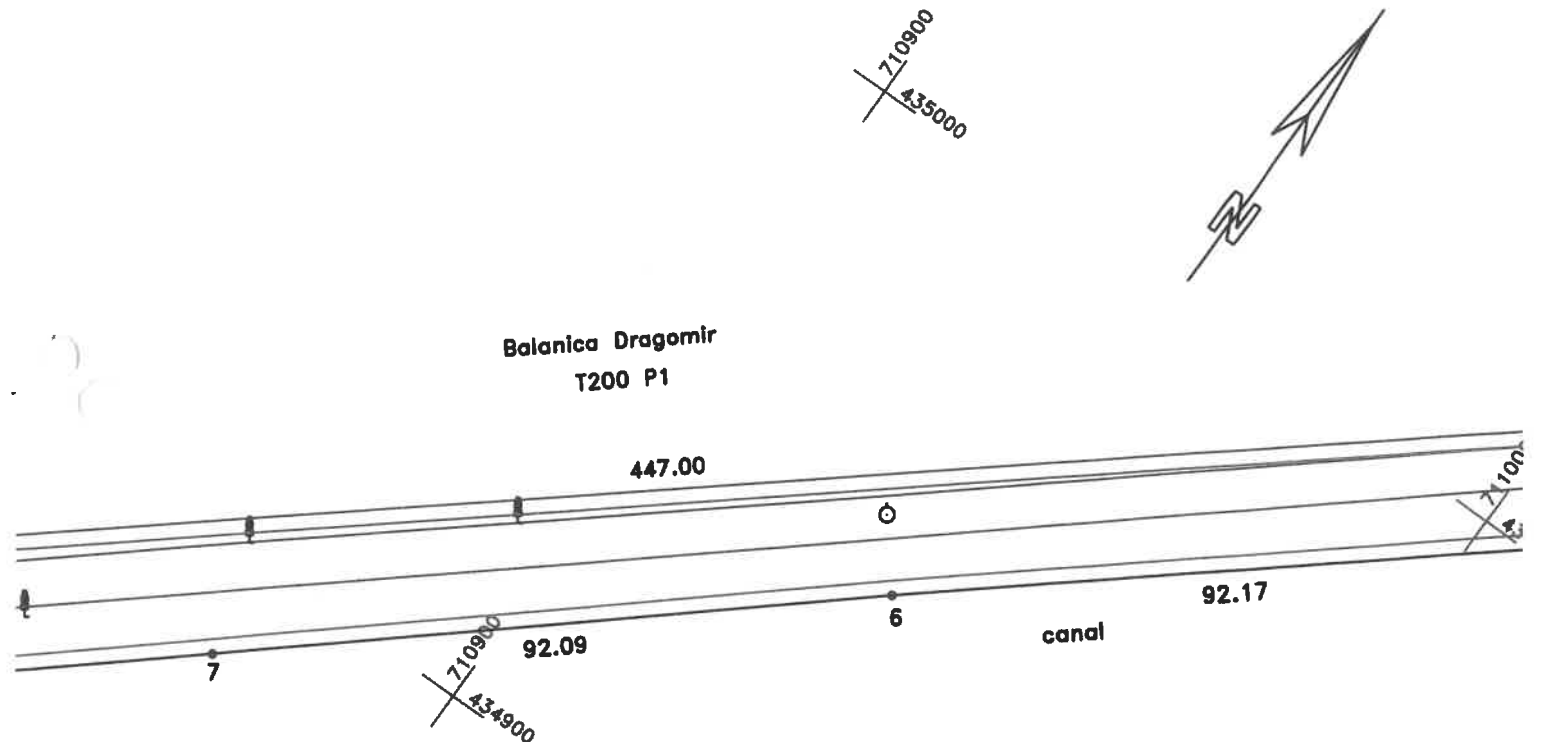
Intocmit: SC INFOTOP SRL Braila

PLAN DE SITUATIE

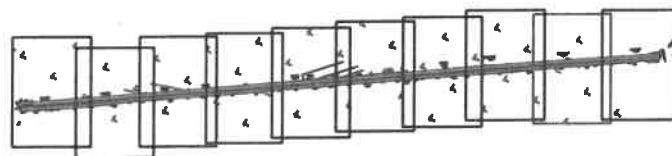
Scara 1:1000

Jud. BRAILA, UAT Maxineni, DJ 202B - tronson 2

iesire Latinu, lim UAT Scortaru Nou



DISPUNEREA PLANSELOR



Data:02/06/2020

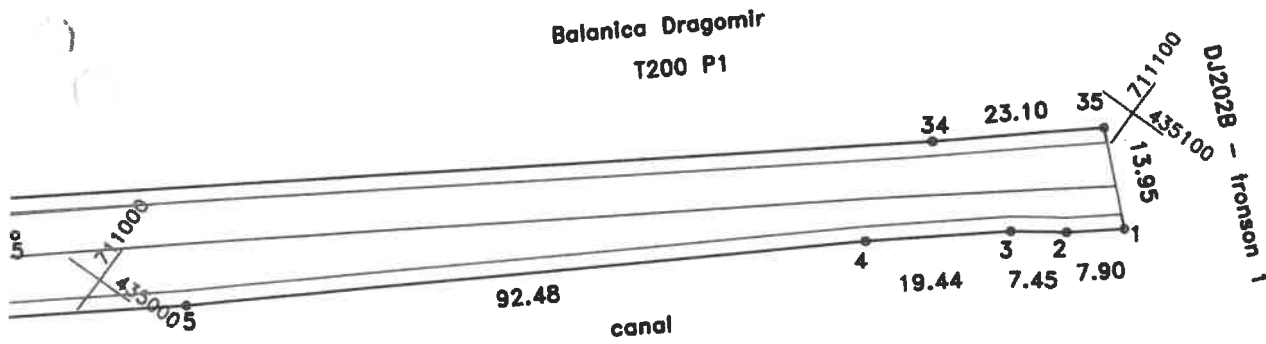
Intocmit: SC INFOTOP SRL Braila

PLAN DE SITUATIE

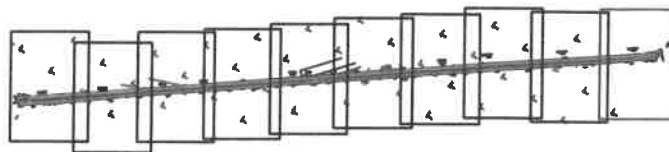
Scara 1:1000

jud. BRAILA, UAT Maxineni, DJ 202B - tronson 2

lesire Lafnu, ilm UAT Scortaru Nou



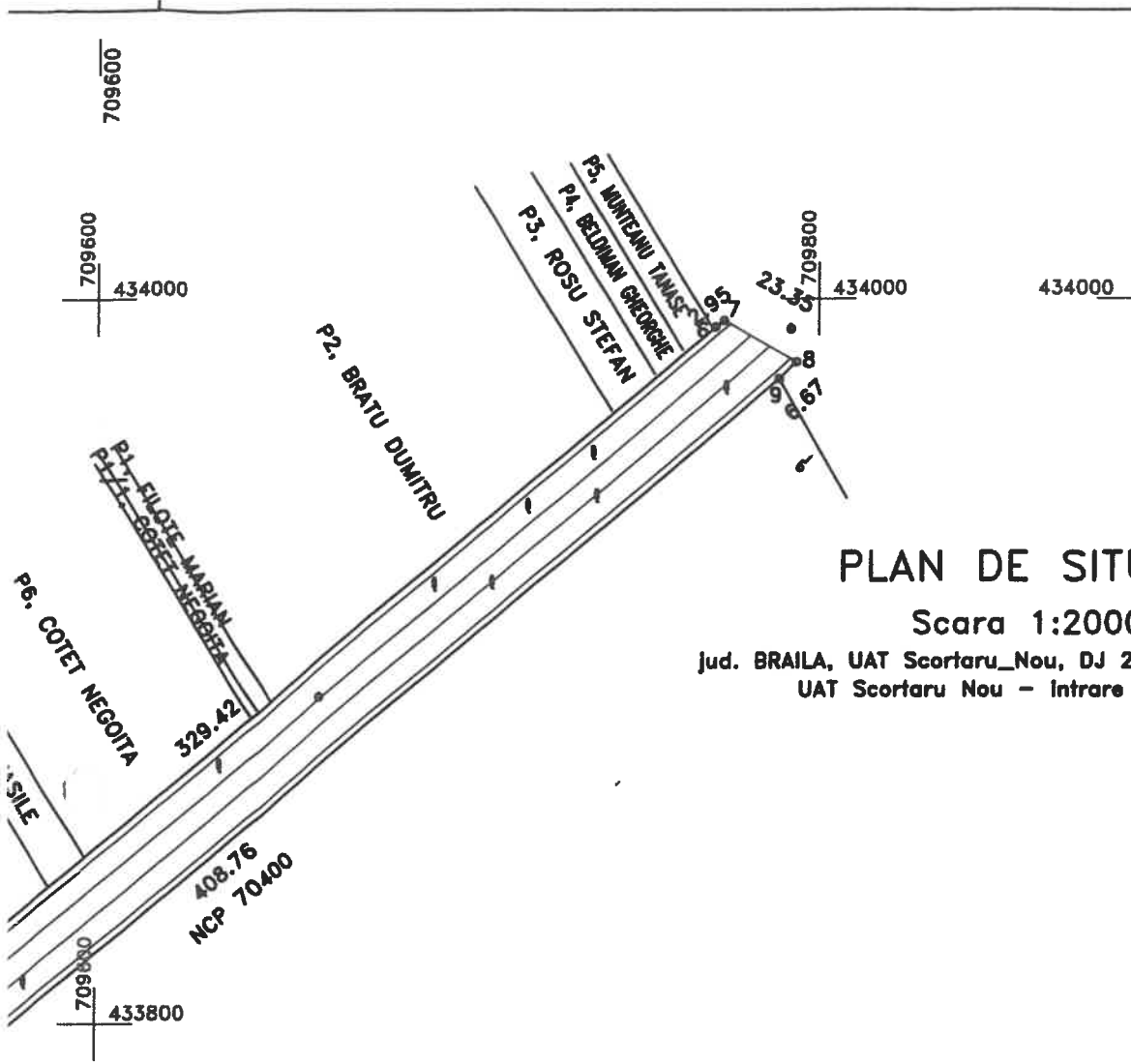
DISPUNEREA PLANSELOR



Data:02/06/2020

Intocmit SC INFOTOP SRL Braila

711100
434900



PLAN DE SITUATIE

Scara 1:2000

jud. BRAILA, UAT Scortaru_Nou, DJ 202B - tronson 3
UAT Scortaru Nou - Intra-re Giurgulesti



MINISTERUL DEZVOLTARII REGIONALE SI ARII RURALE
 CERTIFICAT DE AUTORIZARE
 Seria RO-B-J Nr.1513/2019
 Clasa I
 S.C. INFOTOP SRL
 ANCP
 ANCP si sa execute lucrari de cadastru geodezie si cartografiere
 CERTIFICAT DE AUTORIZARE
 Seria RO-B-F Nr.0303
 JIANU NICOLAE
 S.C. INFOTOP SRL Braila

Data:02/06/2020

709600
709600
709800
709600
709600

434000

433800

433600

434000

709100
433600

709200
433600

4336

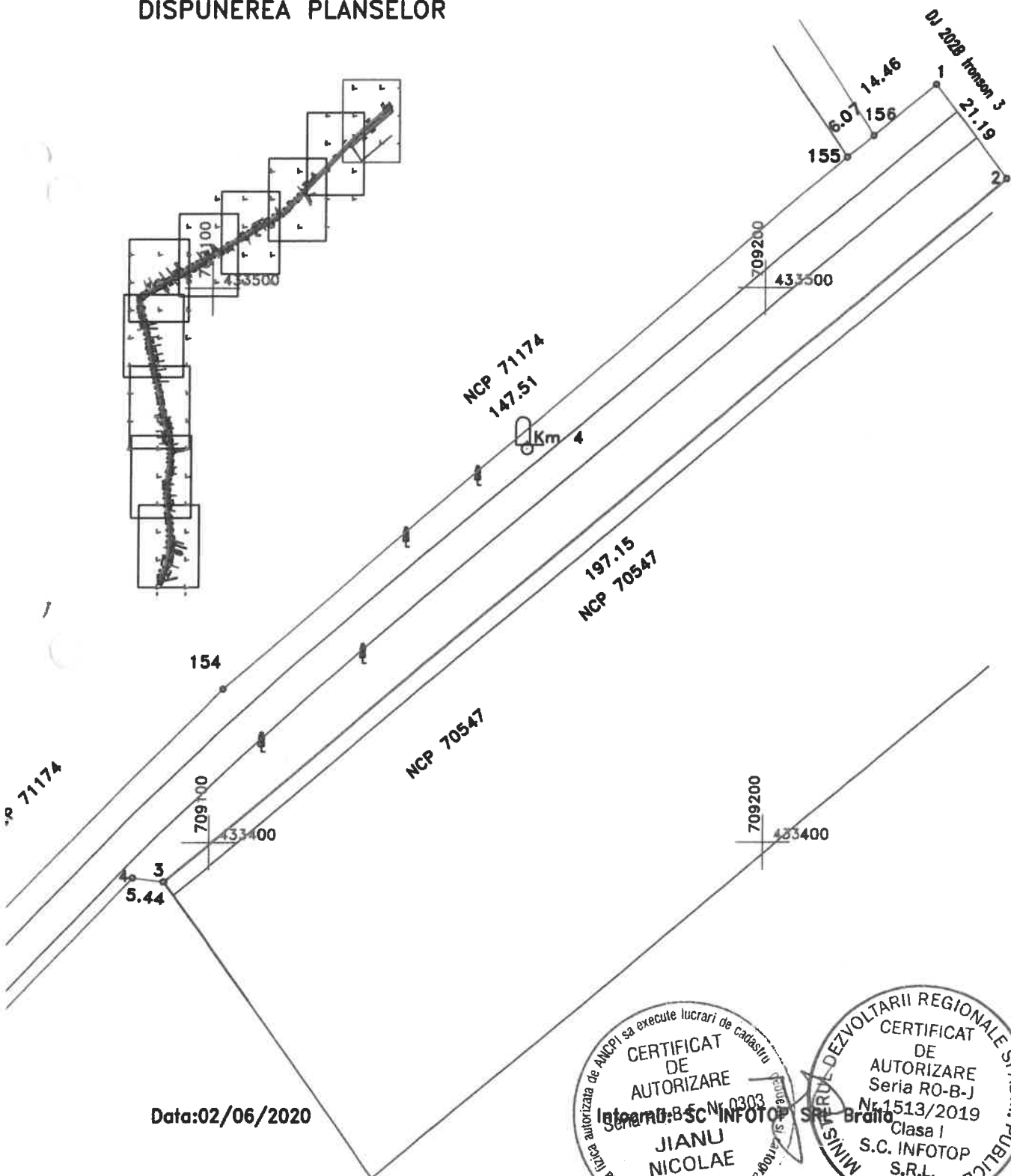
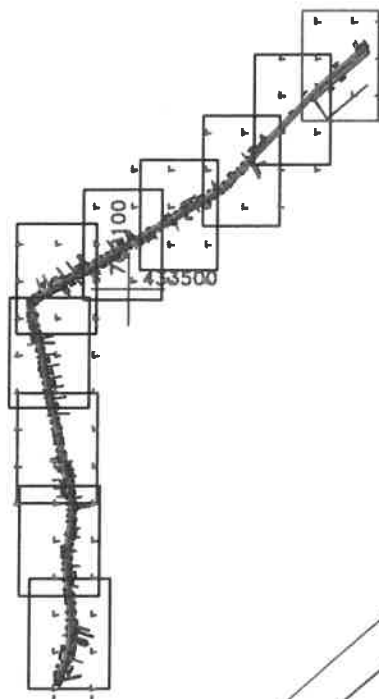
PLAN DE SITUATIE

Scara 1:1000

jud. BRAILA, UAT Scortaru_Nou, loc. Gurguleti, DJ 202B - tronson 4

Intrare Gurguleti - iesire Gurguleti

DISPUNEREA PLANSELOR



4336

4334

Data:02/06/2020



709000
433500

709100
433500

PLANSĂ 2

PLAN DE SITUATIE

Scara 1:1000

Jud. BRAILA, UAT Scortaru_Nou, loc. Gurguleti, DJ 202B - tronson 4
Intrare Gurguleti - iesire Gurguleti



709000
433400

709100
433400

NCP 71174

154

3
5.44

203.53

DISPUNEREA PLANSELOR

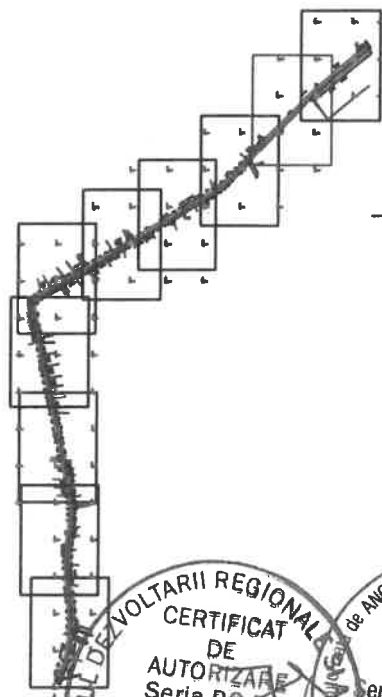
709000
433300

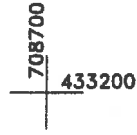
709100
433300

234.53

151
21.10
152
153

Data:02/06/2020



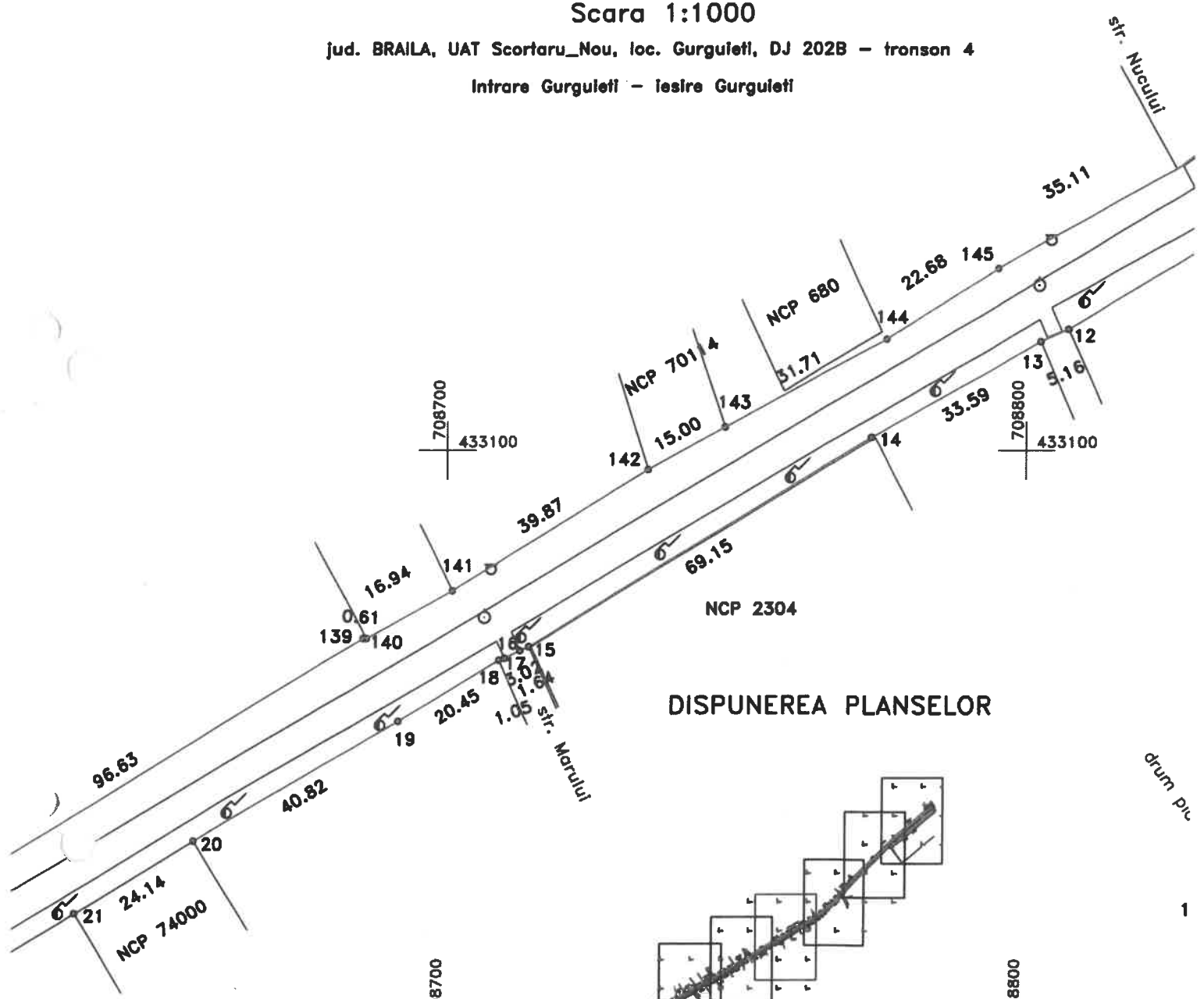


PLAN DE SITUATIE

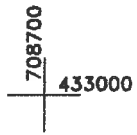
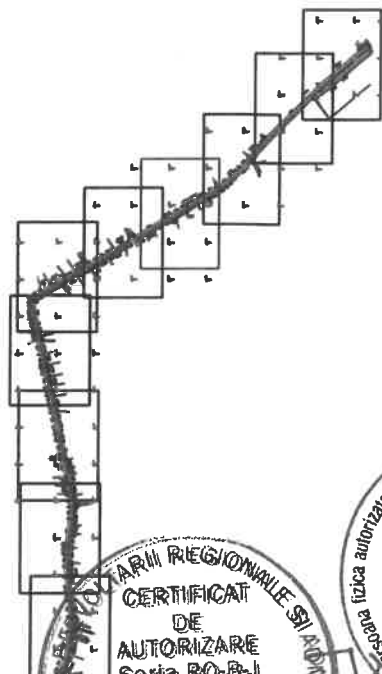
Scara 1:1000

jud. BRAILA, UAT Scortaru_Nou, loc. Gurguleti, DJ 202B - tronson 4

Intrare Gurguleti - iesire Gurguleti



DISPUNEREA PLANSELOR



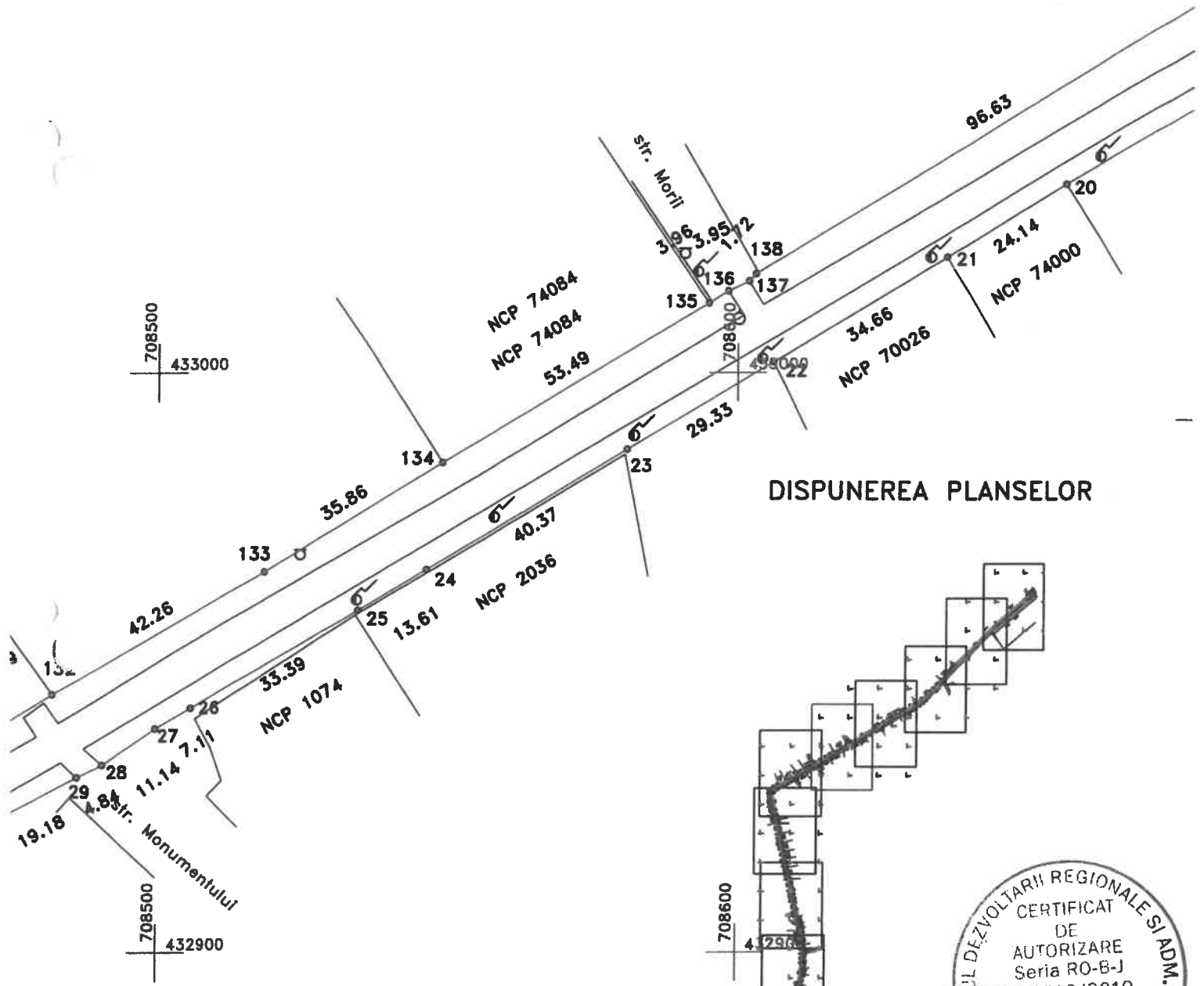
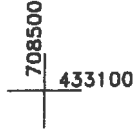
Data:02/06/2020



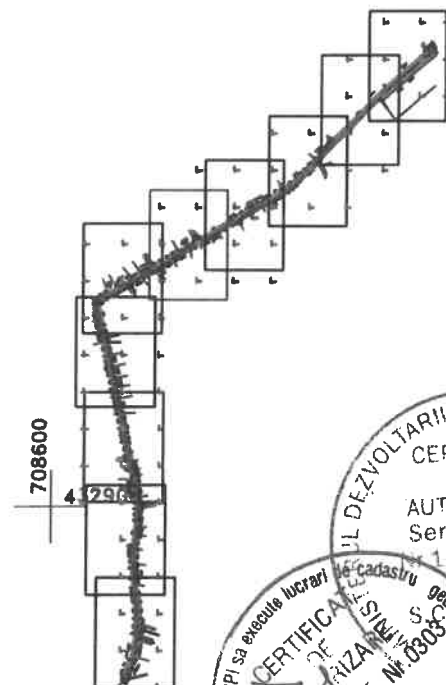
PLAN DE SITUATIE

Scara 1:1000

Jud. BRAILA, UAT Scortaru_Nou, loc. Gurguleti, DJ 202B - tronson 4
Intrare Gurguleti - iesire Gurguleti



DISPUNEREA PLANSELOR



Data:02/06/2020

Intocmit: SC INFOTOP SRL Braila

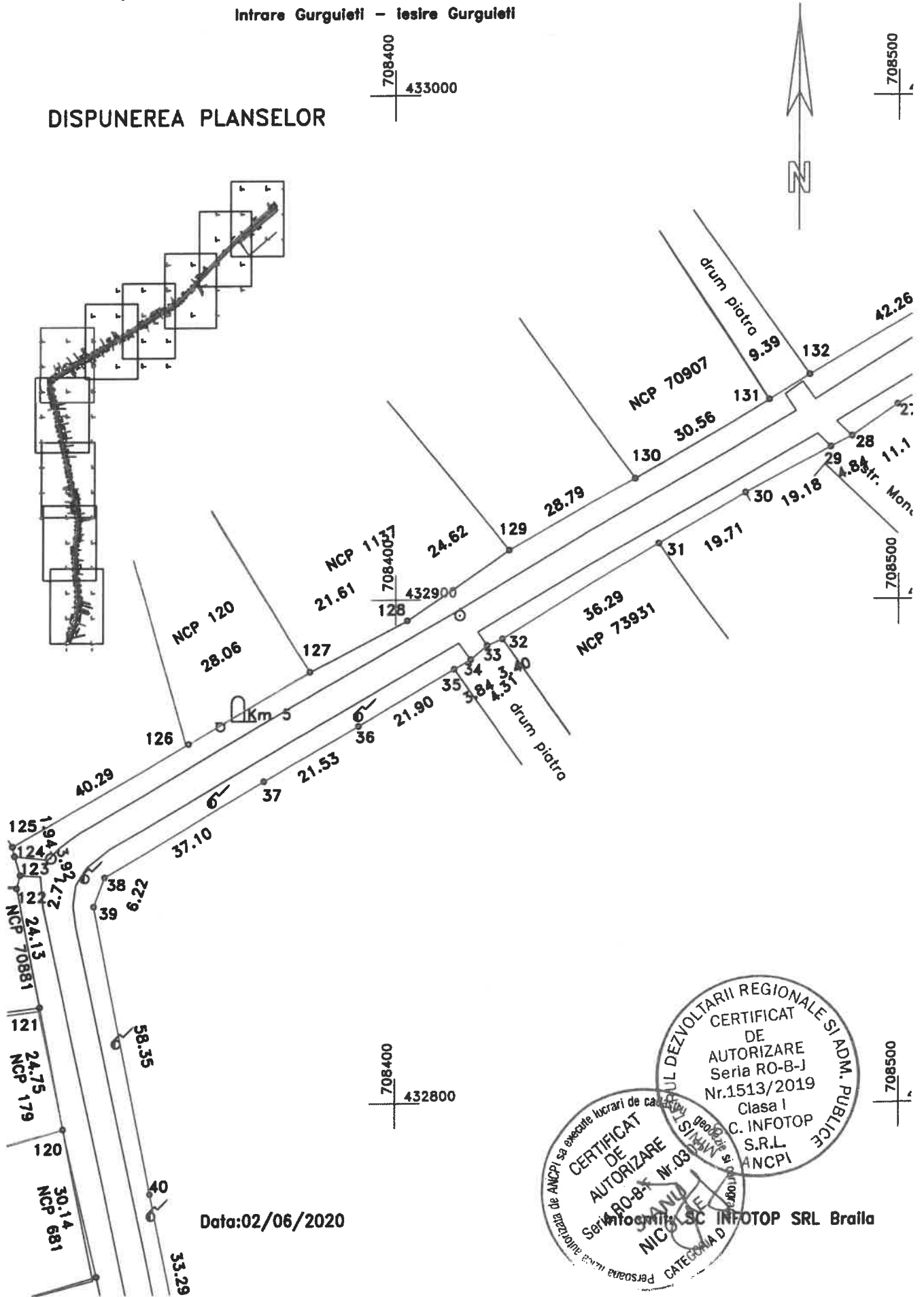


PLAN DE SITUATIE

Scara 1:1000

Jud. BRAILA, UAT Scortaru_Nou, loc. Gurguleti, DJ 202B - tronson 4
Intrare Gurguleti - iesire Gurguleti

DISPUNEREA PLANSELOR



Data: 02/06/2020

CERTIFICAT DE AUTORIZARE
Seria RO-B-J
Nr. 1513/2019
Clasa I
C. INFOTOP
S.R.L.
ANCPI

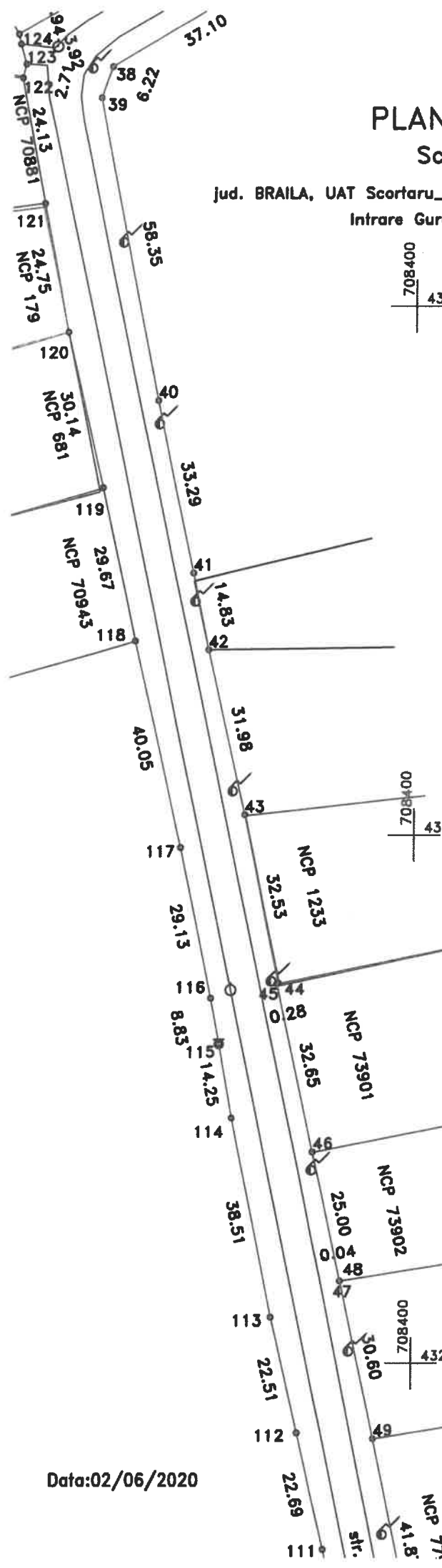
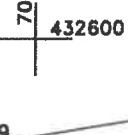
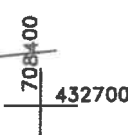
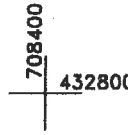
CERTIFICAT DE AUTORIZARE
Seria RO-B-K Nr. 03
CATEGORIA D

INSTITUTUL DEZVOLTARII REGIONALE SI ADM. PUBLICE
INFOTOP SRL Braila

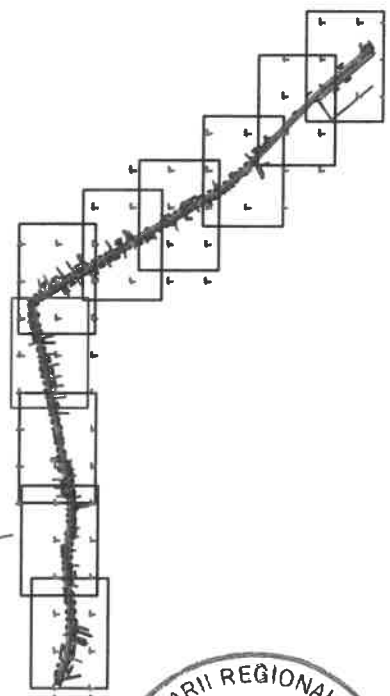
PLAN DE SITUATIE

Scara 1:1000

Jud. BRAILA, UAT Scortaru_Nou, loc. Gurguleti, DJ 202B - tronson 4
Intrare Gurguleti - iesire Gurguleti



DISPUNEREA PLANSELOR



Data:02/06/2020

Intocmit: SC [illegible]

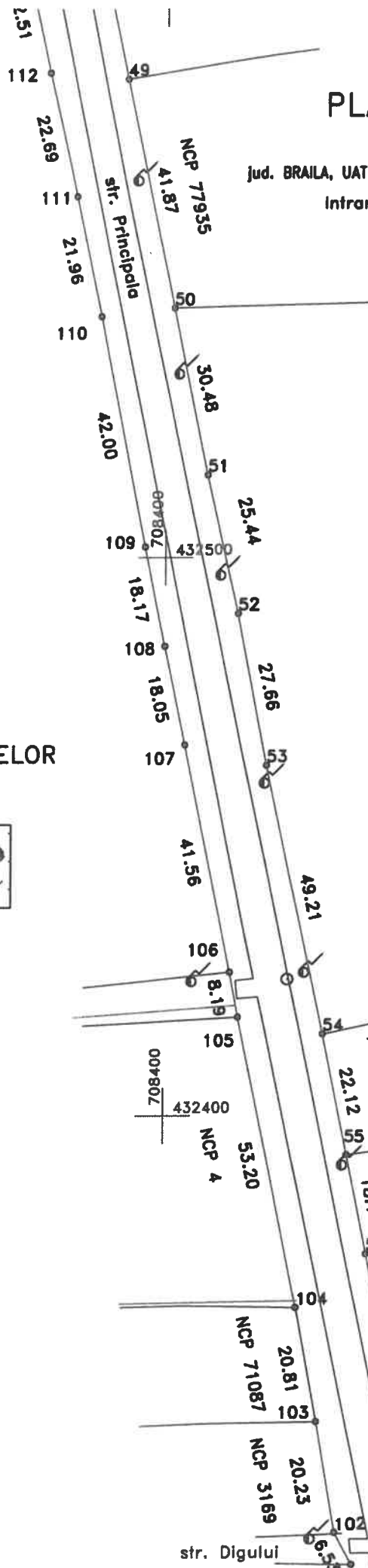


PLAN DE SITUATIE

Scara 1:1000

Jud. BRAILA, UAT Scortaru_Nou, loc. Gurguieti, DJ 202B - tronson 4

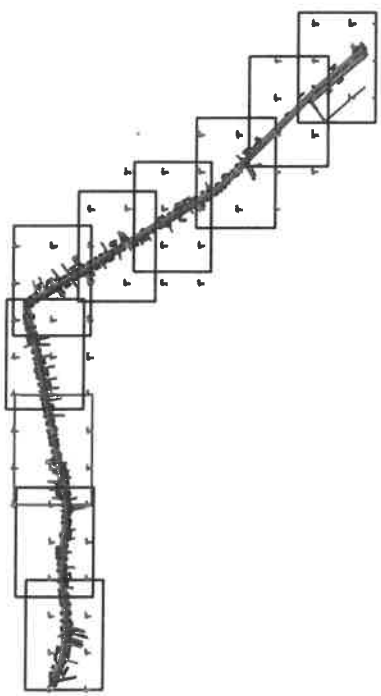
Intrare Gurguieti - iesire Gurguieti



005802
432

005802
432

DISPUNEREA PLANSELOR



STERUL DEZVOLTARII REGIONALE SI ADM. PUBLIC
 CERTIFICAT DE AUTORIZARE
 Seria RO-B-J
 Nr.1513/2019
 Clasa I
 S.R.L. JIANU NICOLAE
 Seria RO-B-F Nr. 0008
 Intocmit: SC INFOTOP SRL Braila

Data:02/06/2020

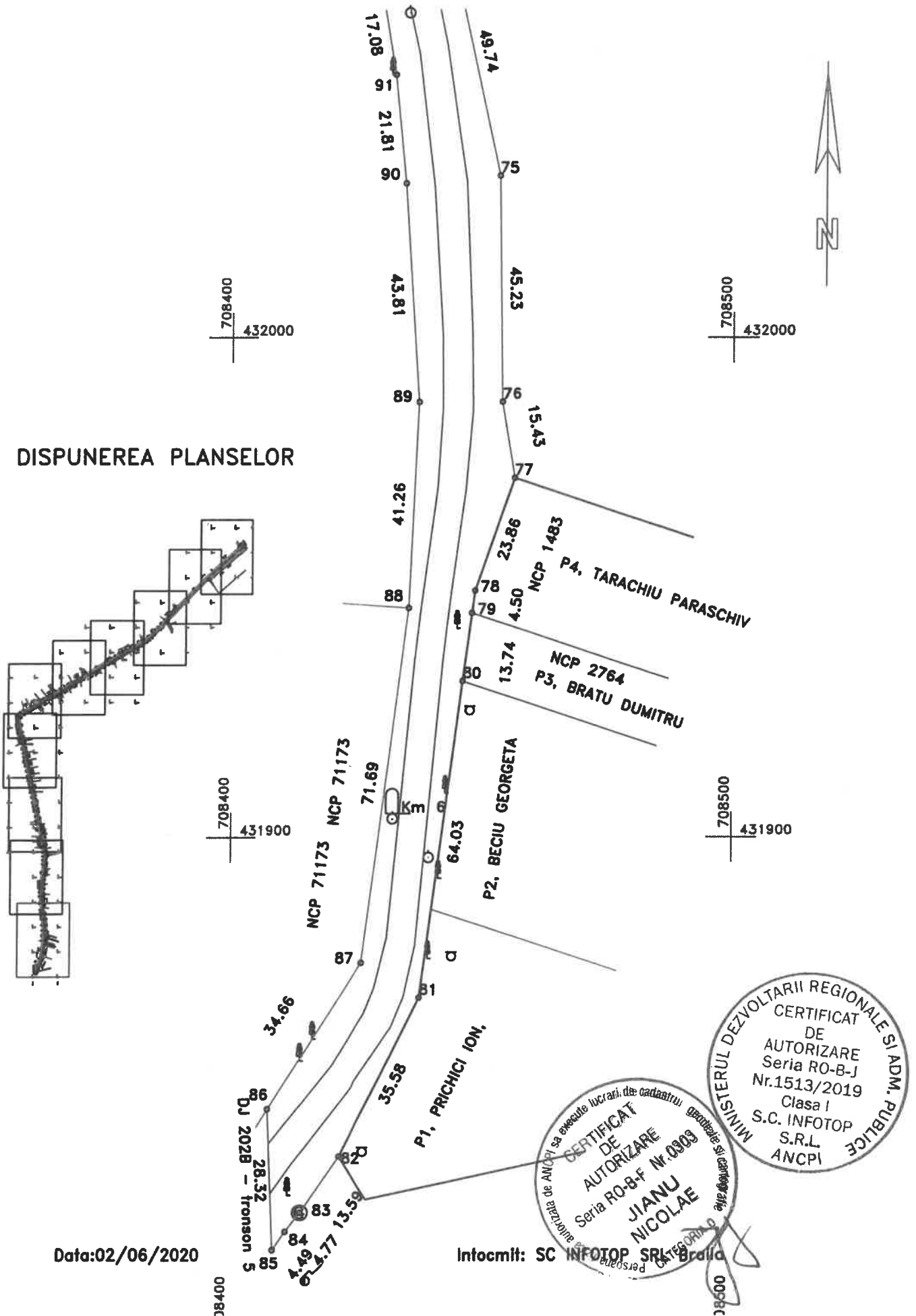
PLAN DE SITUATIE

PLANSA 10

Scara 1:1000

jud. BRAILA, UAT Scortaru_Nou, loc. Gurguleti, DJ 202B - tronson 4

Intrare Gurguleti - iesire Gurguleti



DISPUNEREA PLANSELOR

Data:02/06/2020

Intocmit: SC INFOTOP SRL Braila

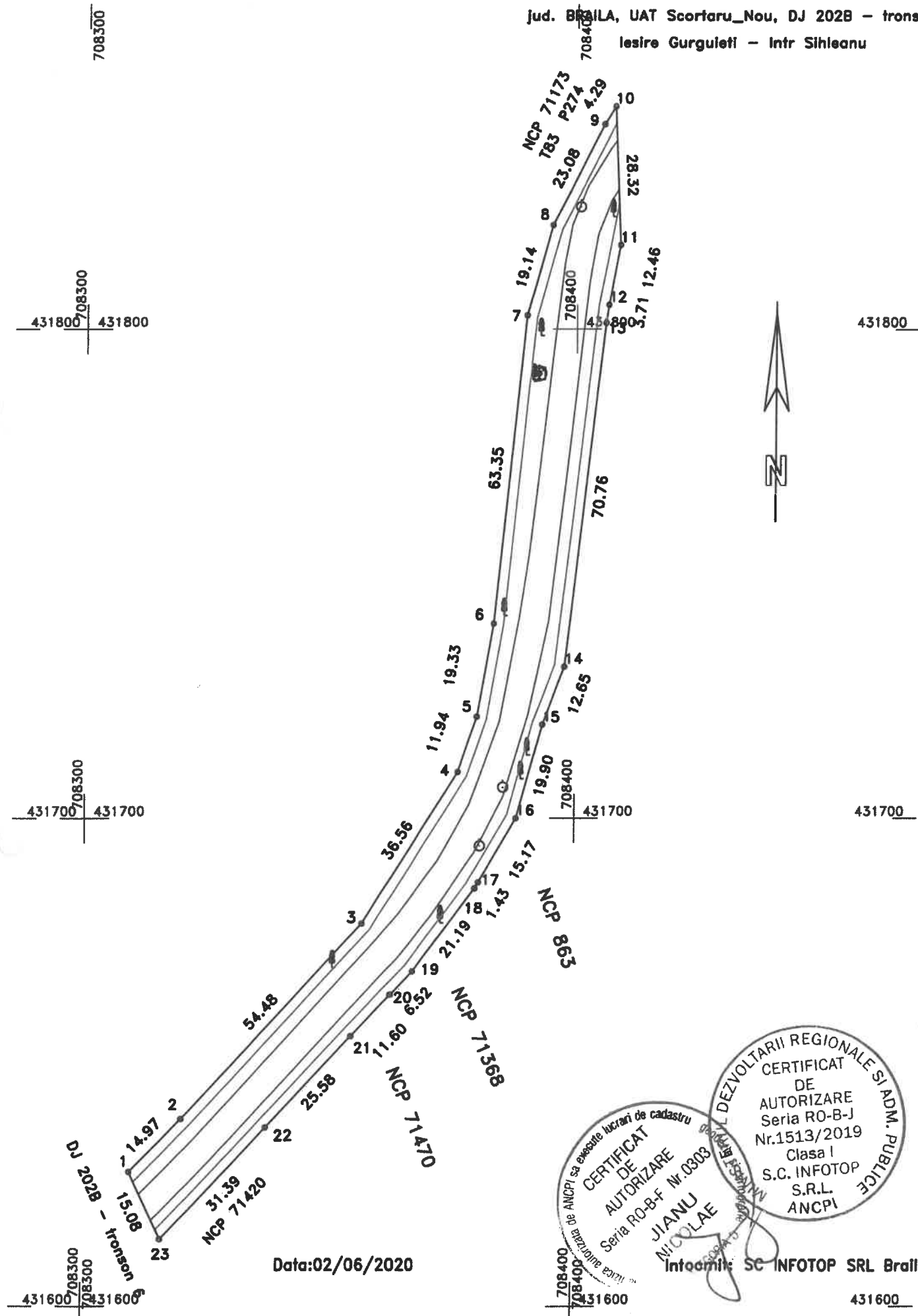
CERTIFICAT DE AUTORIZARE
Seria RO-B-F Nr.0909
JIANU NICOLAE

MINISTERUL DEZVOLTARII REGIONALE SI ADM. PUBLICE
CERTIFICAT DE AUTORIZARE
Seria RO-B-J Nr.1513/2019
Clasa I
S.C. INFOTOP S.R.L.
ANCP

PLAN DE SITUATIE

Scara 1:1000

Jud. BRAILA, UAT Scortaru_Nou, DJ 202B - tronson 5
Iesire Gurguleti - Intr Sihleanu



Data:02/06/2020

Infoonii: SC INFOTOP SRL Braila

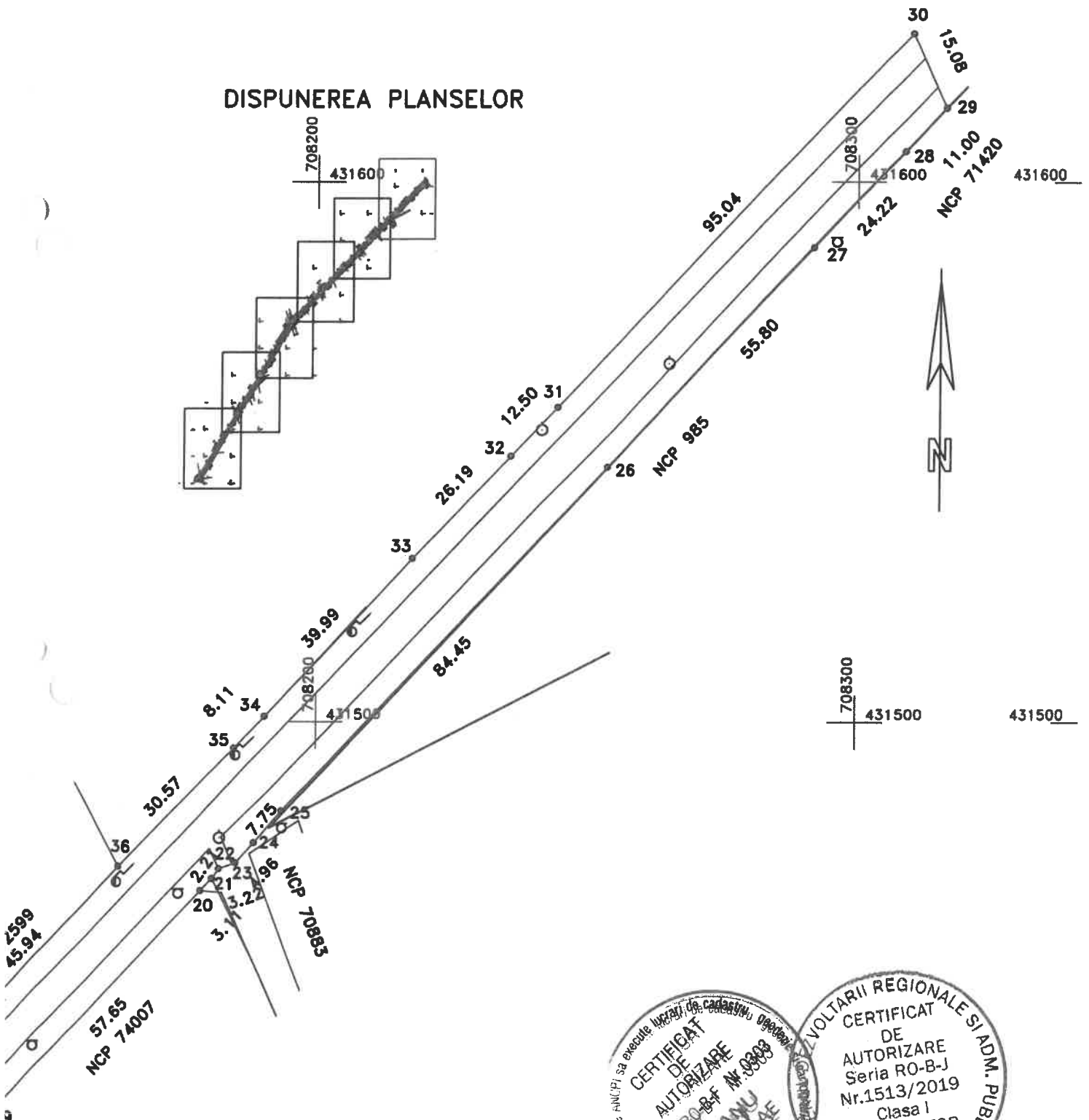
431600

PLAN DE SITUATIE

Scara 1:1000

jud. BRAILA, UAT Scortaru_Nou, loc. Sihleanu, DJ 202B - tronson 6
Intr Sihleanu - iesire Sihleanu

DISPUNEREA PLANSELOR



Data:02/06/2020

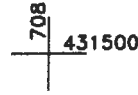
Intocmit: SC INFOTOP SRL Braila



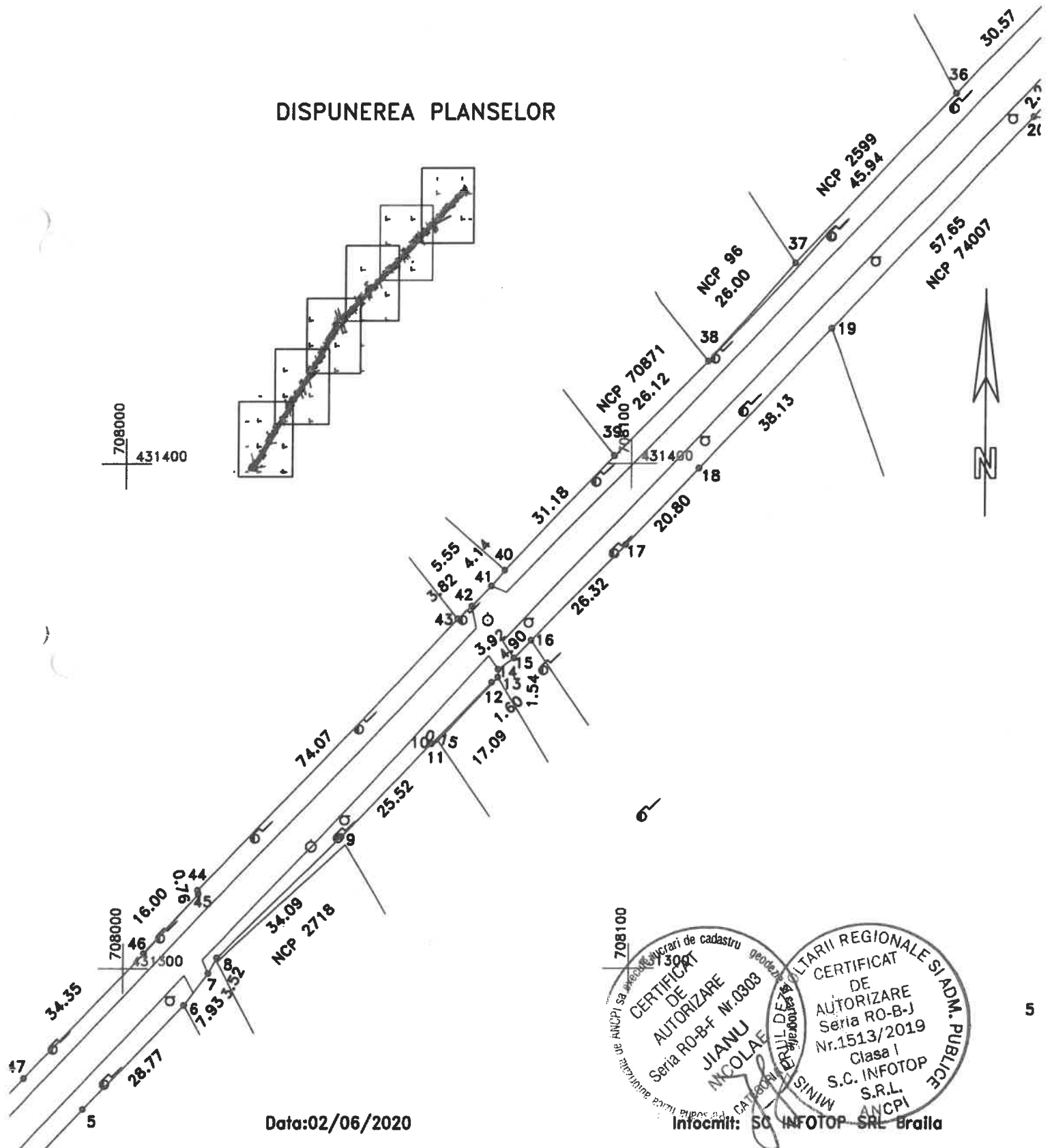
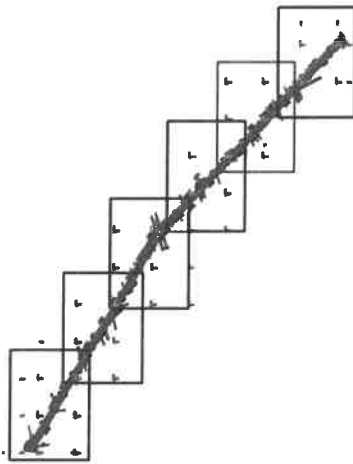
PLAN DE SITUATIE

Scara 1:1000

Jud. BRAILA, UAT Scortaru_Nou, loc. Sihleanu, DJ 202B - tronson 6
Intr Sihleanu - iesire Sihleanu



DISPUNEREA PLANSELOR



708100

CERTIFICAT DE AUTORIZARE Seria RO-B-F Nr.0303

JIANU NICOLAE

MINISTERUL DEZVOLTARII REGIONALE SI ADM. PUBLICE

CERTIFICAT DE AUTORIZARE Seria RO-B-J Nr.1513/2019 Clasa I S.C. INFOTOP S.R.L. ANCP

Infocmit: SC INFOTOP SRL Braila

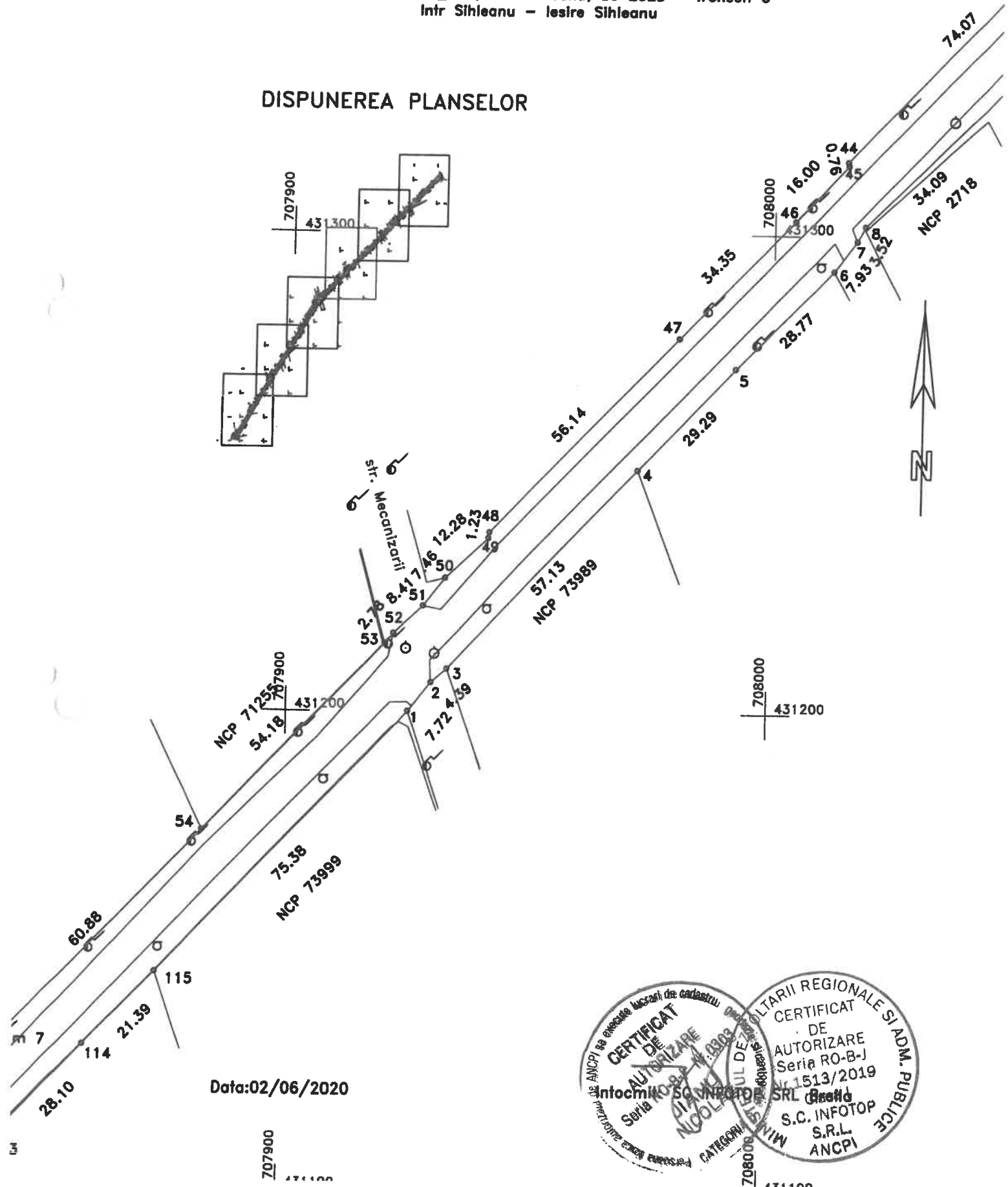
Data:02/06/2020

PLAN DE SITUATIE

Scara 1:1000

jud. BRAILA, UAT Scortaru_Nou, loc. Sihleanu, DJ 202B - tronson 6
Intr Sihleanu - iesire Sihleanu

DISPUNEREA PLANSELOR

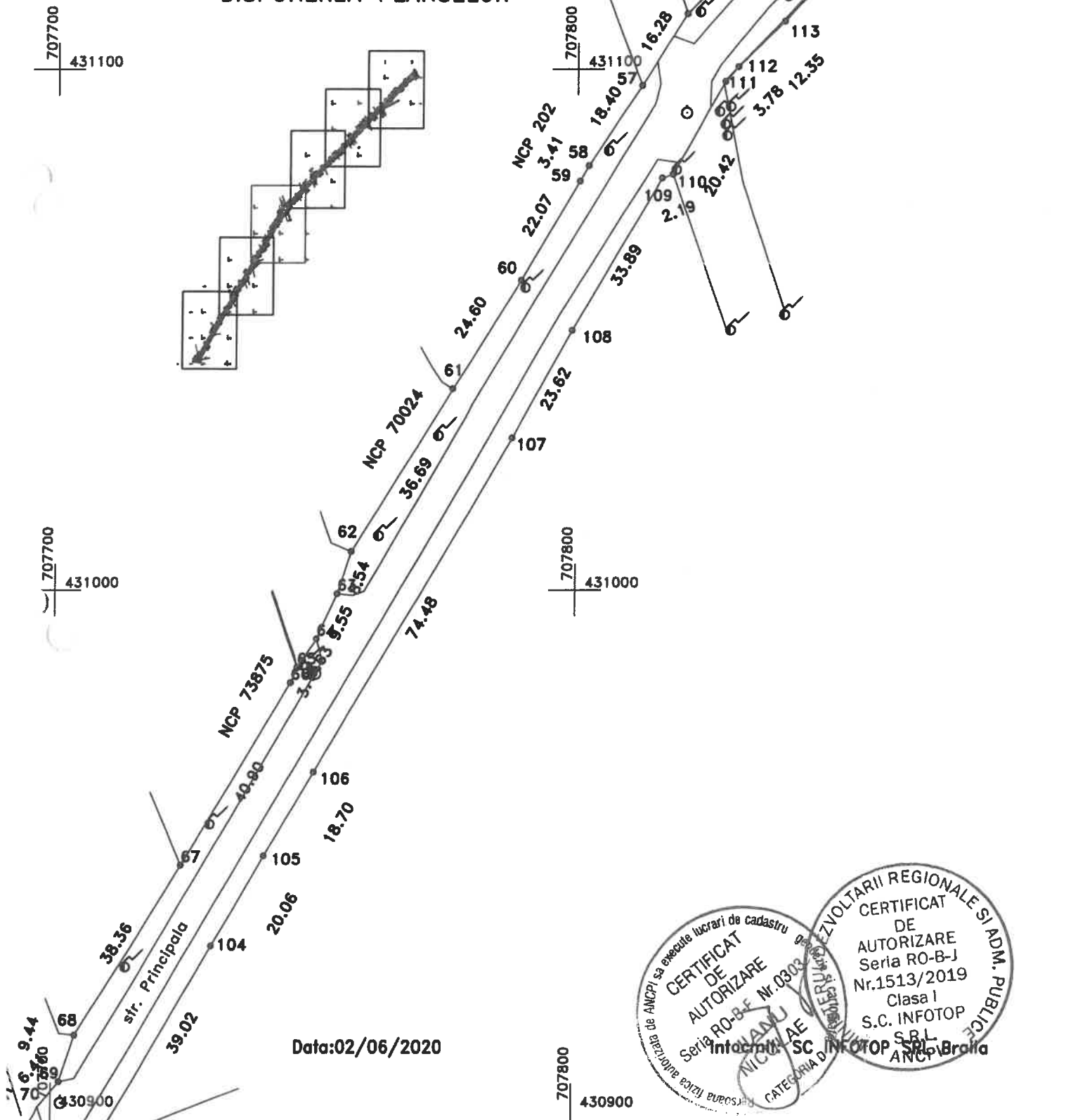
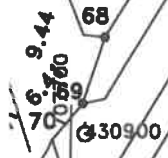
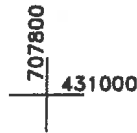
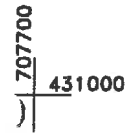
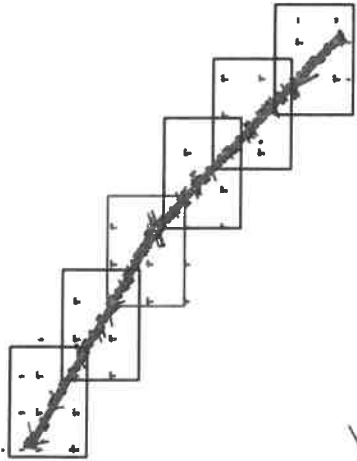


PLAN DE SITUATIE

Scara 1:1000

jud. BRAILA, UAT Scortaru_Nou, loc. Sihleanu, DJ 202B - tronson 6
Intr Sihleanu - iesire Sihleanu

DISPUNEREA PLANSELOR



Data:02/06/2020

CERTIFICAT DE AUTORIZARE Seria RO-B-F Nr.0308

CERTIFICAT DE AUTORIZARE DE CONSTRUCȚII PUBLICE

DEZVOLTARII REGIONALE SI ADM. PUBLICE

Seria RO-B-J Nr.1513/2019

Clasa I

S.C. INFOTOP S.R.L.

ANCP

Intocmit de: N. NICOLAE

SC. INFOTOP S.R.L. Braila

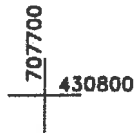
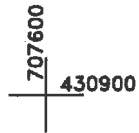
CATEGORIA D. 100

PLAN DE SITUATIE

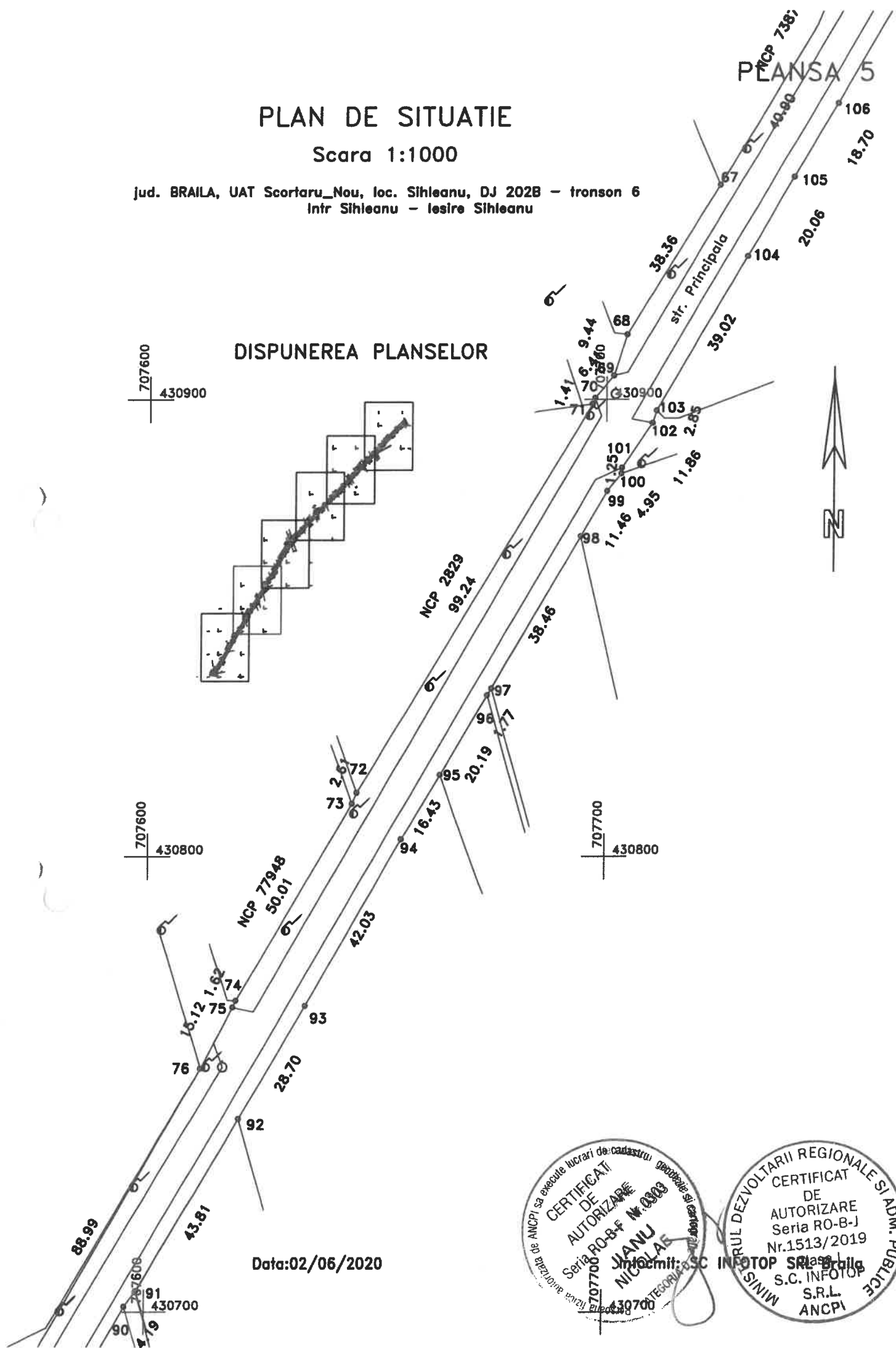
Scara 1:1000

Jud. BRAILA, UAT Scortaru_Nou, loc. Sihleanu, DJ 202B - tronson 6
Intr Sihleanu - iesire Sihleanu

DISPUNEREA PLANSELOR



Data:02/06/2020



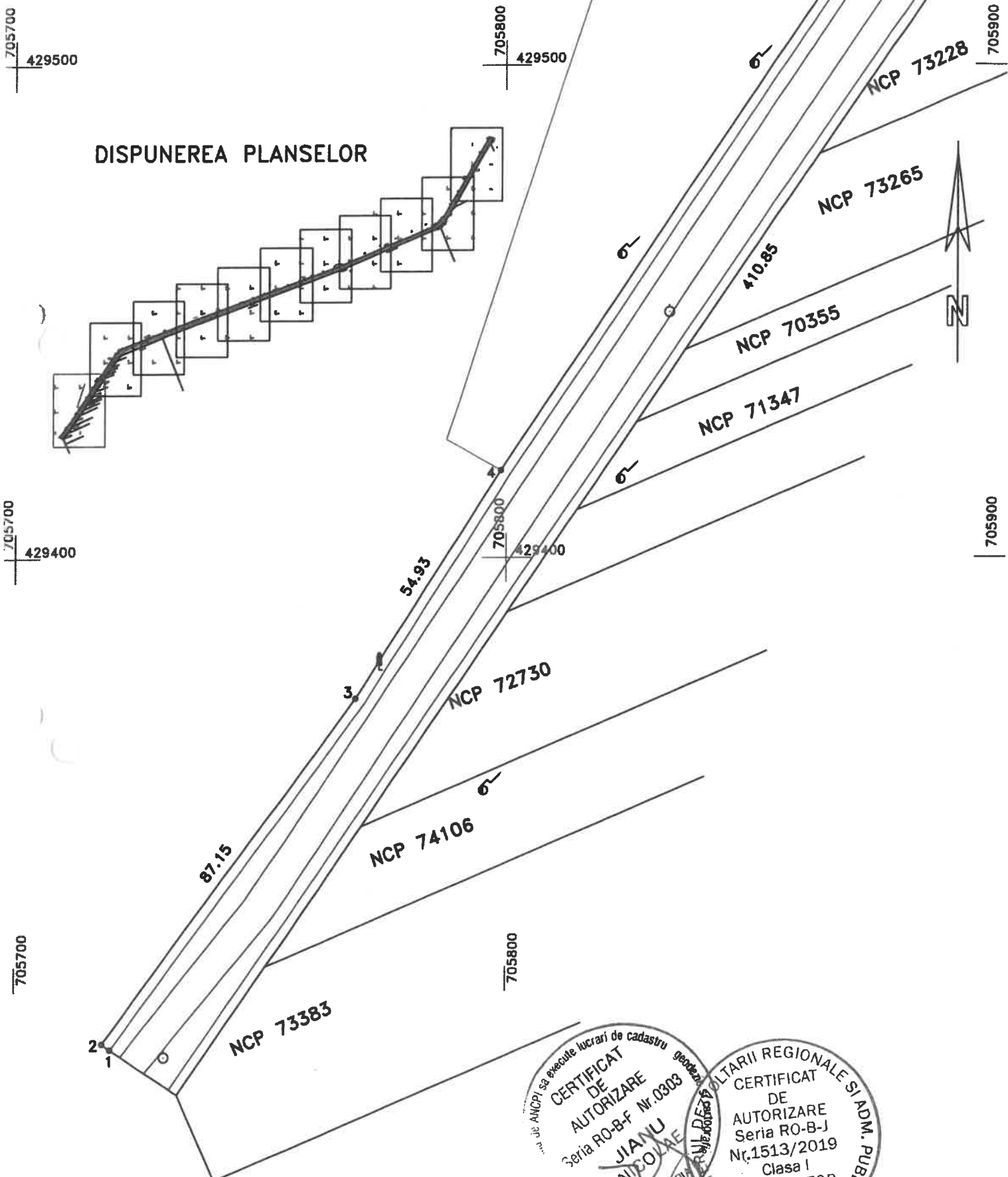
PLAN DE SITUATIE

PLANSA 1

Scara 1:1000

Jud. BRAILA, UAT Scortaru_Nou, DJ 202B - tronson 7
Iesire Sihleanu - Intrare Scortaru Nou

DISPUNEREA PLANSELOR



Data:02/06/2020

Intocmit: SC INFOTOP SRL, Braila

CERTIFICAT DE AUTORIZARE
Seria RO-B-F Nr.0303
JIANU NICOVAE
DEZVOLTARII REGIONALE SI ADM. PUBLICE
DE
AUTORIZARE
Seria RO-B-J
Nr.1513/2019
Clasa I
S.C. INFOTOP S.R.L.
ANCPI

PLAN DE SITUATIE

Scara 1:1000

PLANSĂ 2

Jud. BRAILA, UAT Scortaru_Nou, DJ 202B - tronson 7

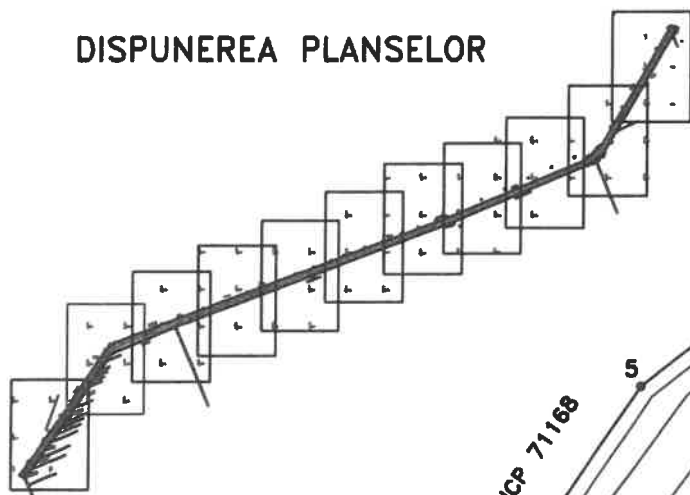
iesire Sihleanu - Intrare Scortaru Nou



705900
429700

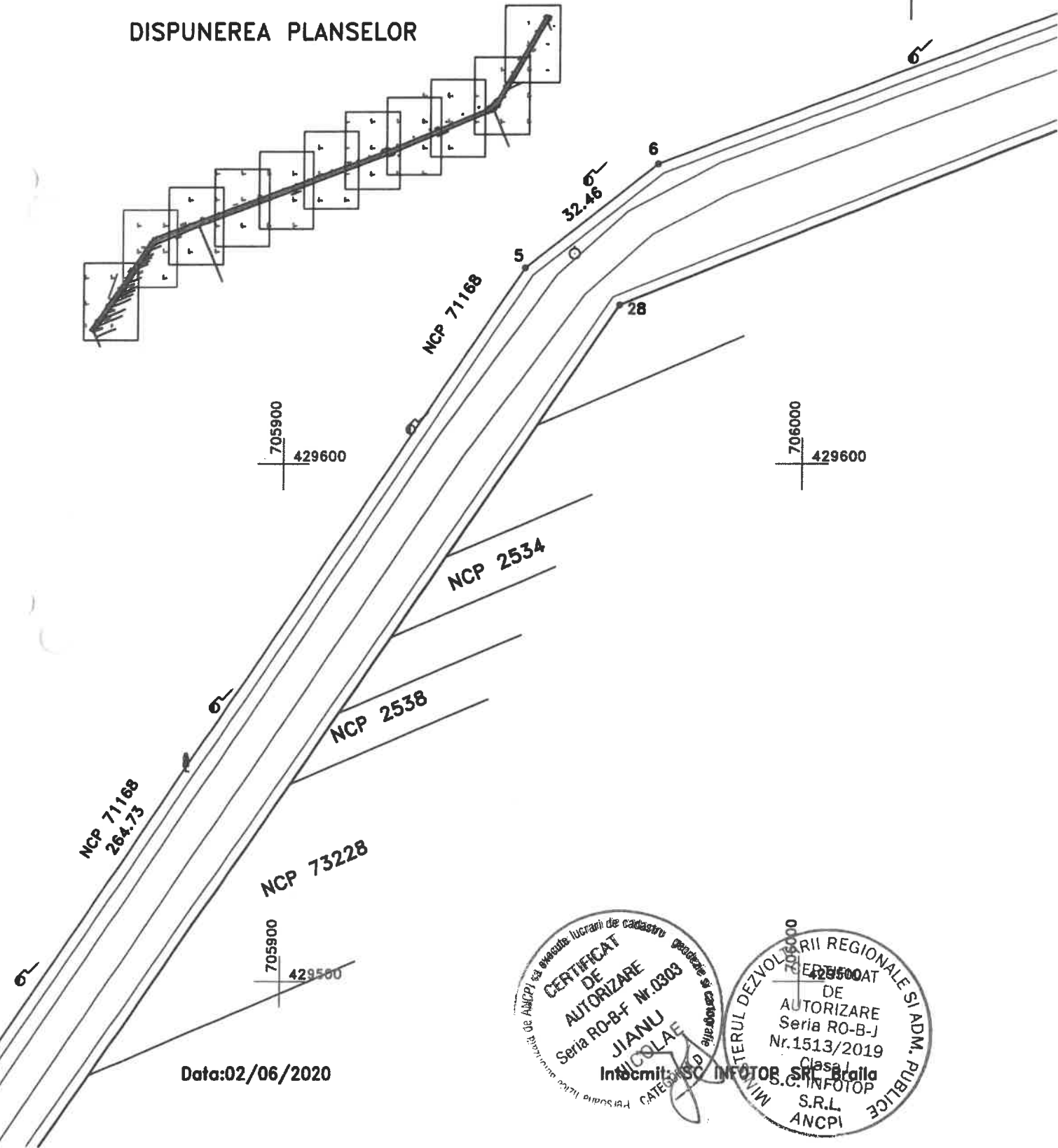
706000
429700

DISPUNEREA PLANSELOR



705900
429600

706000
429600



NCP 71168
264.73

NCP 2534

NCP 2538

NCP 73228

32.46

28



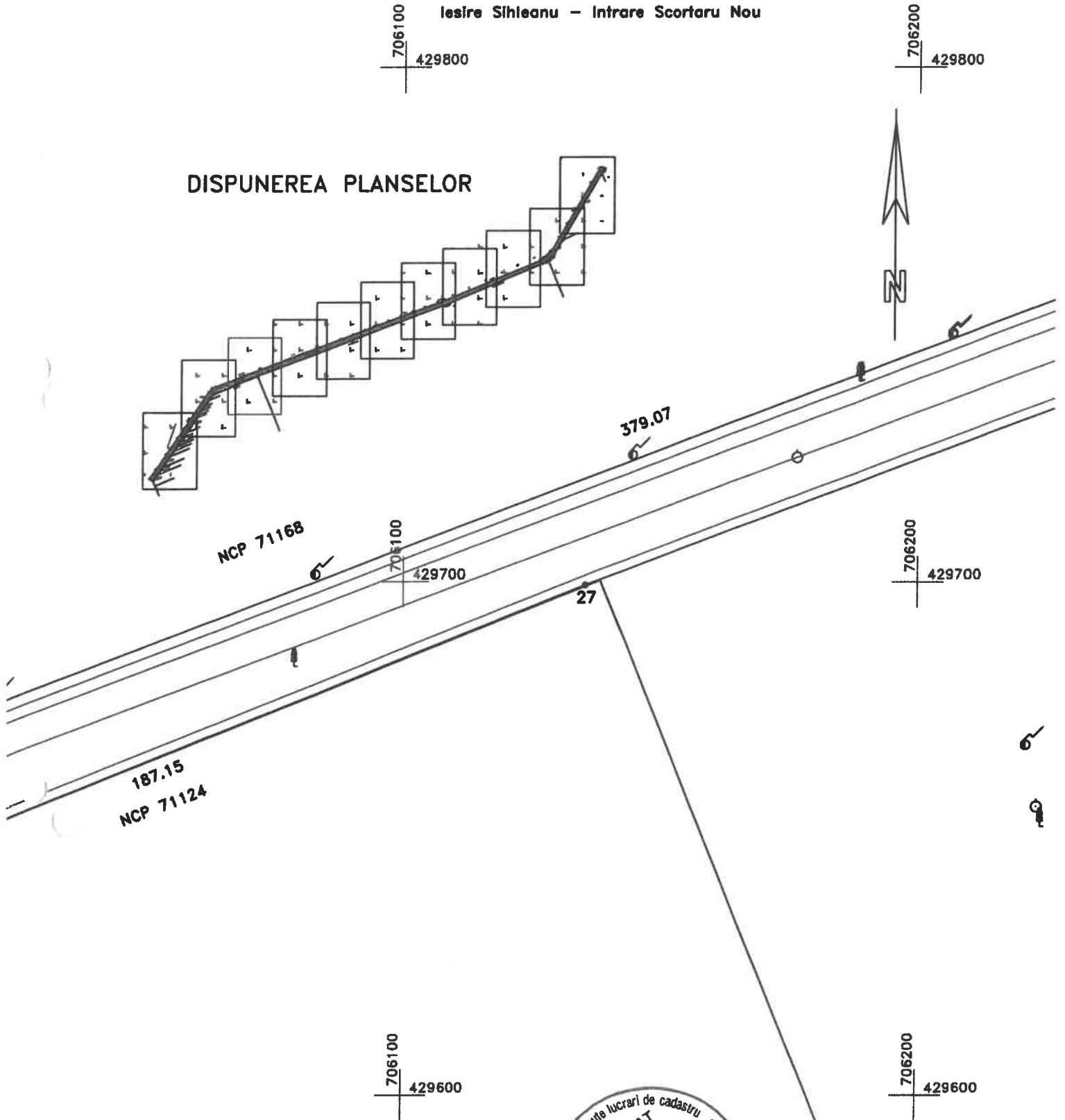
Data:02/06/2020

PLAN DE SITUATIE PLANSA 3


Scara 1:1000

jud. BRAILA, UAT Scortaru_Nou, DJ 202B - tronson 7
iesire Sihleanu - Intrare Scortaru Nou

DISPUNEREA PLANSELOR



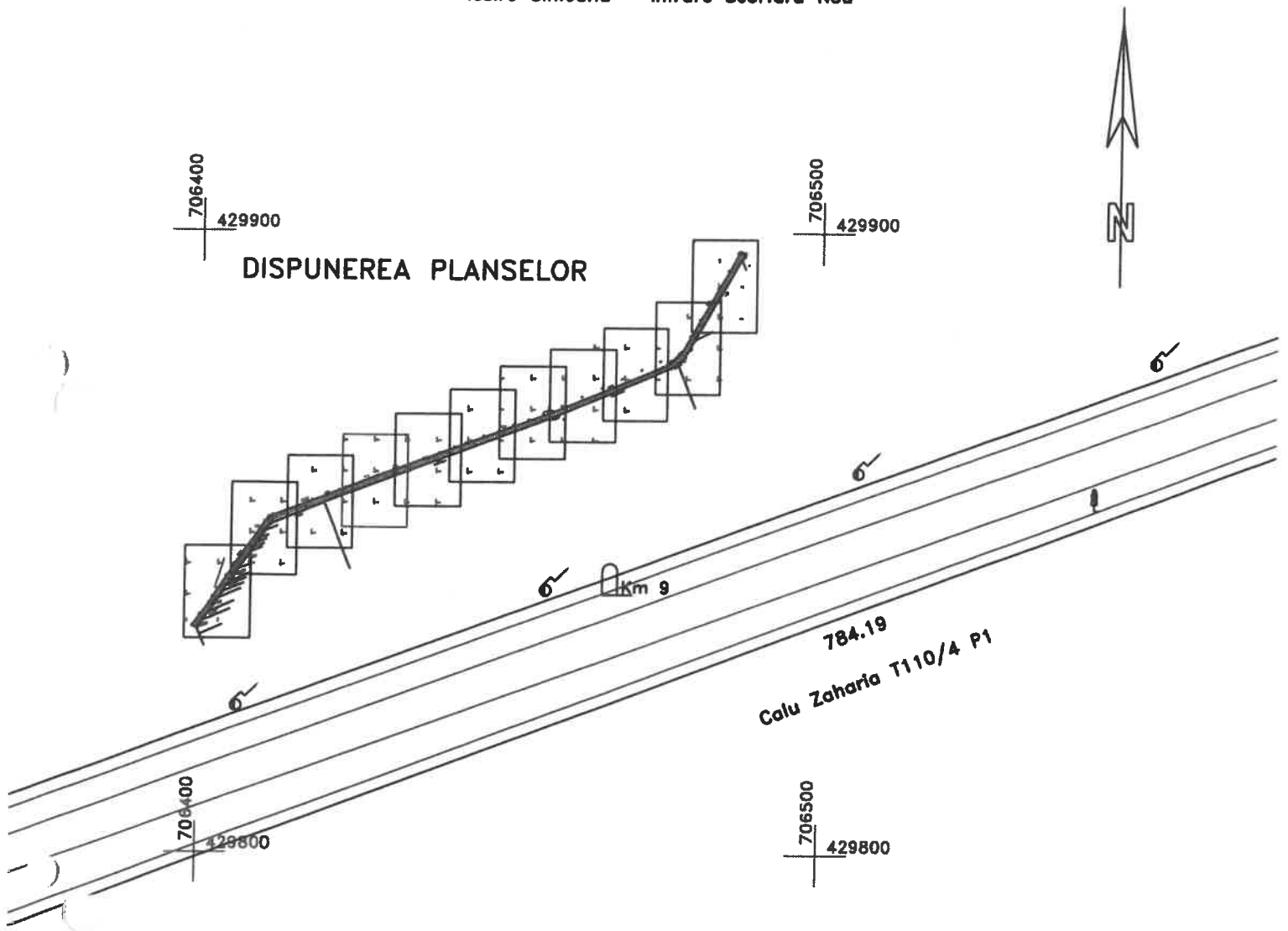
Data:02/06/2020



PLAN DE SITUATIE

Scara 1:1000

jud. BRAILA, UAT Scortaru_Nou, DJ 202B - tronson 7
lesire Sihleanu - Intrares Scortaru Nou



706400
429700
Data:02/06/2020

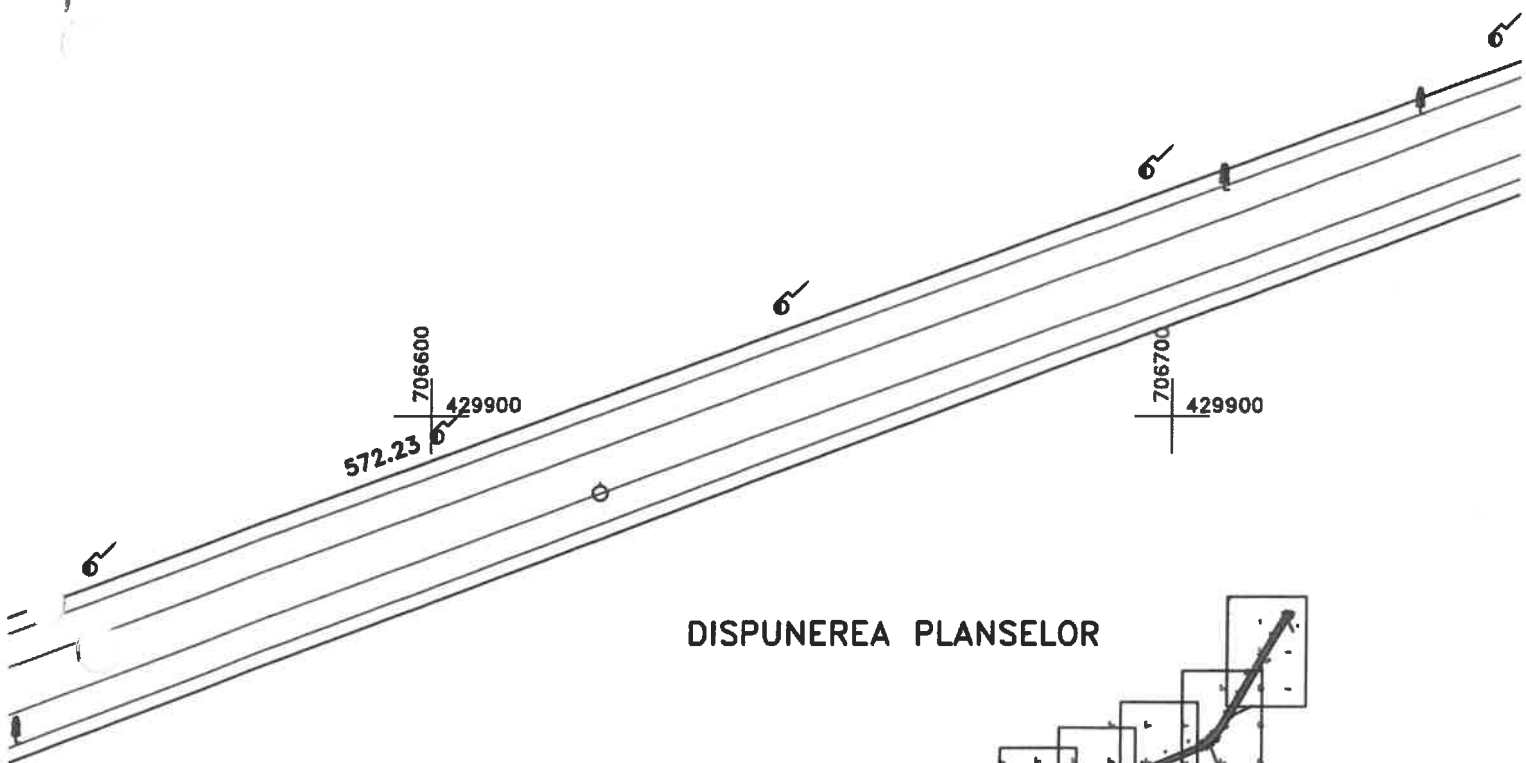
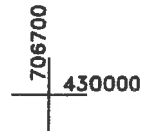
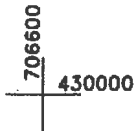
de ANCPi sa execute lucrari de cadastru geodezic
CATEGORIA D
706400
429800
CATEGORIA D
Informații
S.C. INFOTOP S.R.L.
Braila

DEZVOLTARI REGIONALE SI ADM. PUBLICE
CERTIFICAT DE AUTORIZARE
Seria RO-B-J
Nr.1513/2019
Clasa I
S.C. INFOTOP S.R.L.
ANCPi

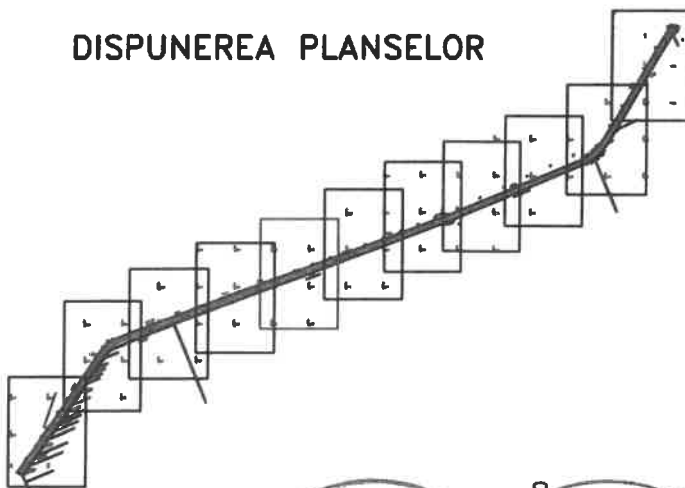
PLAN DE SITUATIE

Scara 1:1000

Jud. BRAILA, UAT Scortaru_Nou, DJ 202B - tronson 7
iesire Sihleanu - Infrare Scortaru Nou



DISPUNEREA PLANSELOR



Data:02/06/2020



430100

706800
430100

706900
430

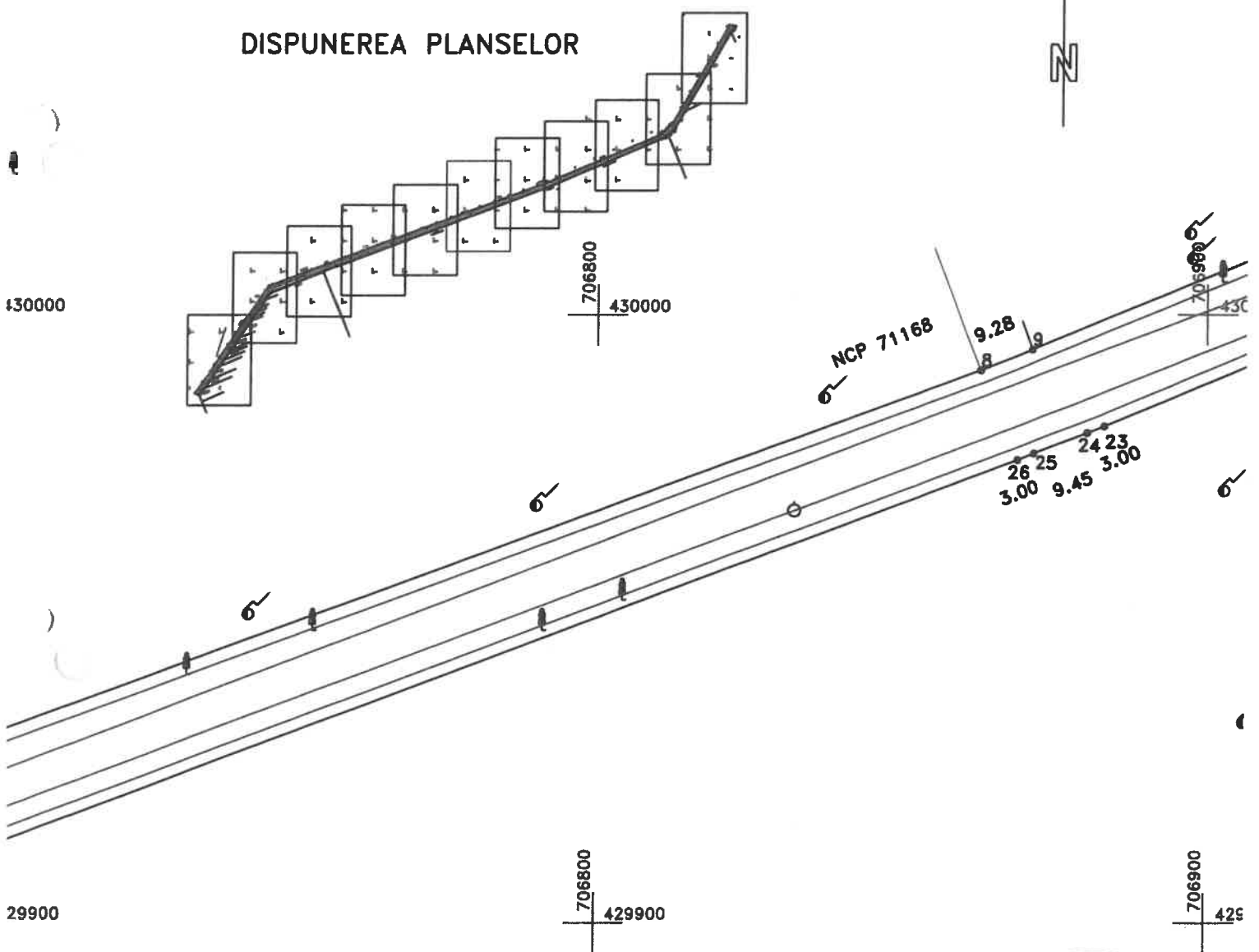
PLAN DE SITUATIE

Scara 1:1000

jud. BRAILA, UAT Scortaru_Nou, DJ 202B - tronson 7
iesire Sihleanu - Intrare Scortaru Nou



DISPUNEREA PLANSELOR



430000

706800
430000

706900
430

NCP 71168


9.28
26 25 24 23
3.00 9.45 3.00

29900

706800
429900

706900
429

Data:02/06/2020



430100

706800
430100

706900
430

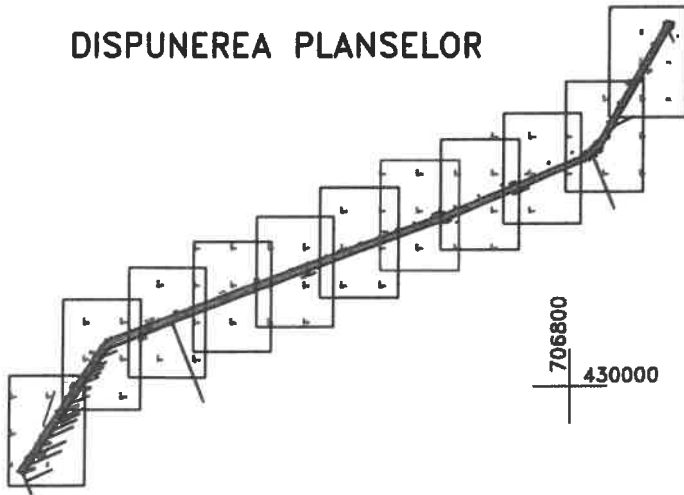
PLAN DE SITUATIE

Scara 1:1000

Jud. BRAILA, UAT Scortaru_Nou, DJ 202B - tronson 7
Iesire Sihleanu - Intrare Scortaru Nou



DISPUNEREA PLANSELOR



430000

706800
430000

706900
430

NCP 71168

9.28

26 25 24 23
3.00 9.45 3.00

NCP 71168

29900

706800
429900

706900
429

Data:02/06/2020



PLAN DE SITUATIE

Scara 1:1000

Jud. BRAILA, UAT Scortaru_Nou, DJ 202B - tronson 7

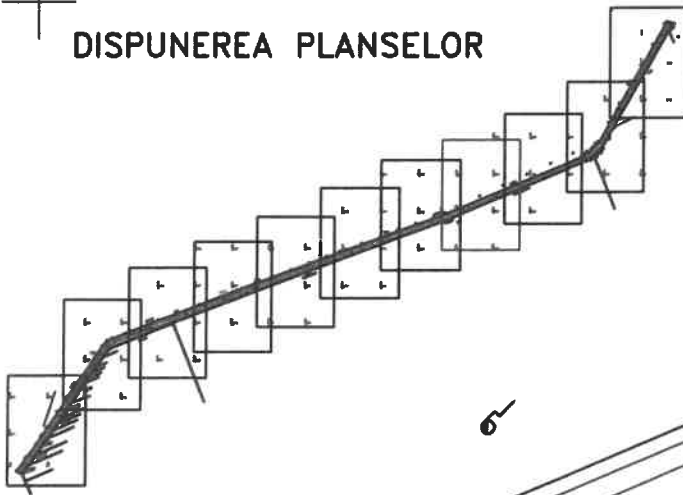
iesire Sihleanu - Intrares Scortaru Nou



706900
430100

DISPUNEREA PLANSELOR

707000
430100



NCP 70088
396.85

Mocanu Gheorghe T103 P102 395

706900
430000

707000
430000

26 25 24 23
3.00 9.45 3.00

706900
429900

Data:02/06/2020

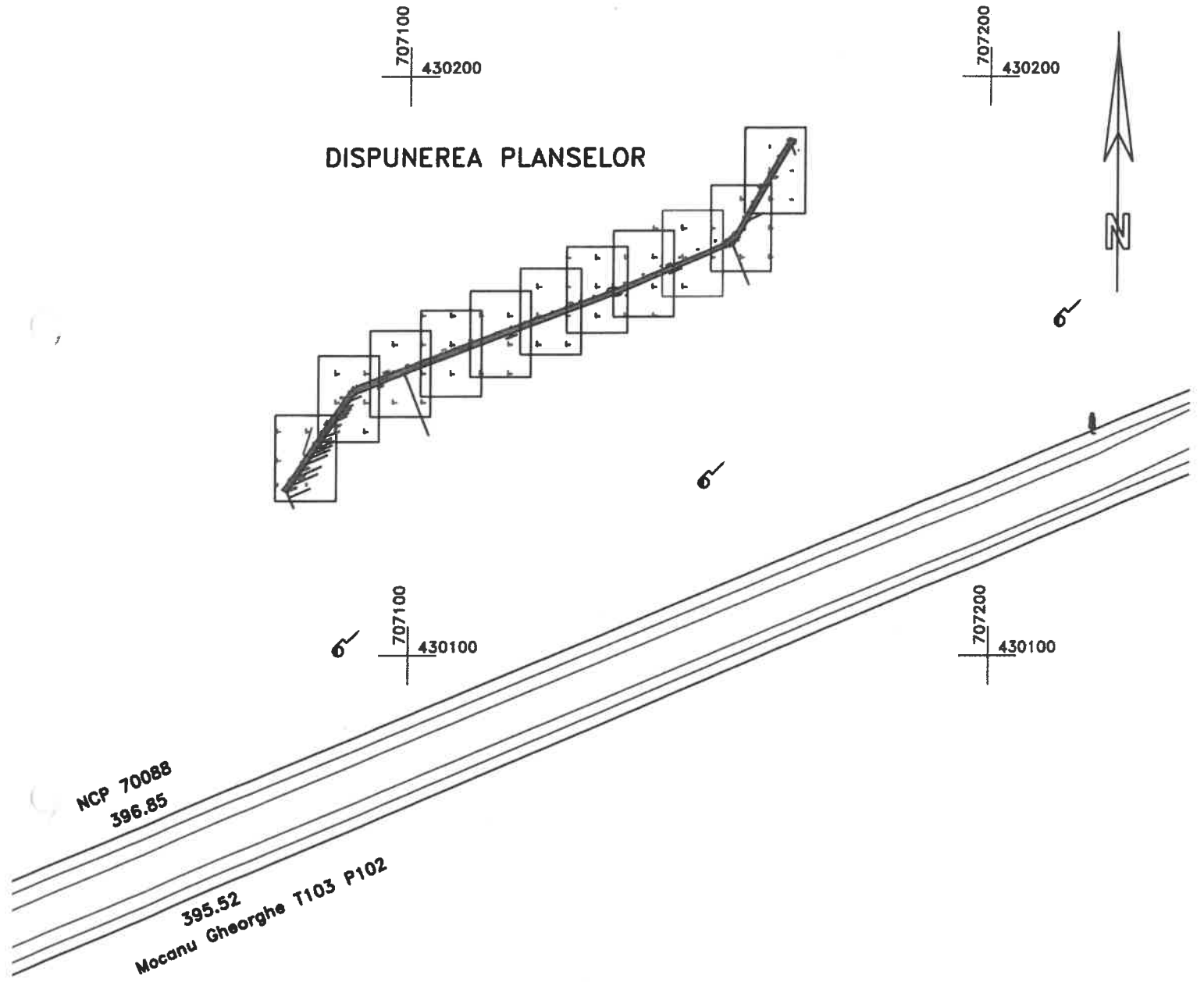


PLAN DE SITUATIE

Scara 1:1000

Jud. BRAILA, UAT Scortaru_Nou, DJ 202B - tronson 7
iesire Sihleanu - Intrarescortaru Nou

DISPUNEREA PLANSELOR



707100
430000

Data:02/06/2020

Stamp 1: **CERTIFICAT DE AUTORIZARE**
Seria RO-B-F Nr.0303
NICOLAE SCURTARIU
CATEGORIA D

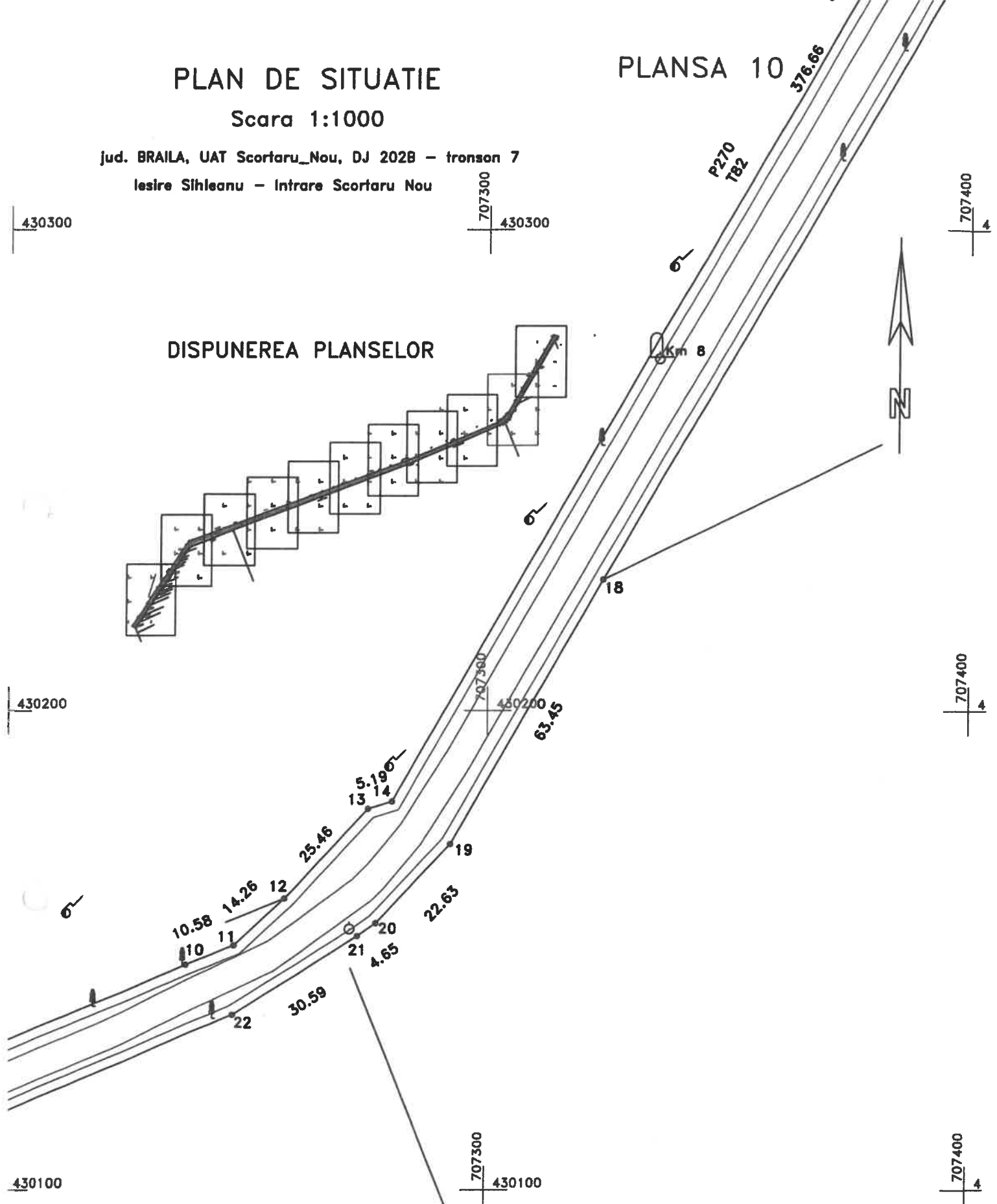
Stamp 2: **CERTIFICAT DE AUTORIZARE**
Seria RO-B-J Nr.1513/2019
S.C. INFOTOP S.R.L. ANCP
MINISTERUL DEZVOLTARII REGIONALE SI ADM. PUBLICE

PLAN DE SITUATIE

Scara 1:1000

Jud. BRAILA, UAT Scortaru_Nou, DJ 202B - tronson 7
iesire Sihleanu - Intraire Scortaru Nou

PLANSA 10



DISPUNEREA PLANSELOR

P270
782

Km 8

18

707380
430200
63.45

10.58
10 11
14.26
12
25.46
13 14
5.19

4.65
20 21
22.63
19

30.59
22

Data: 02/06/2020



PLAN DE SITUATIE

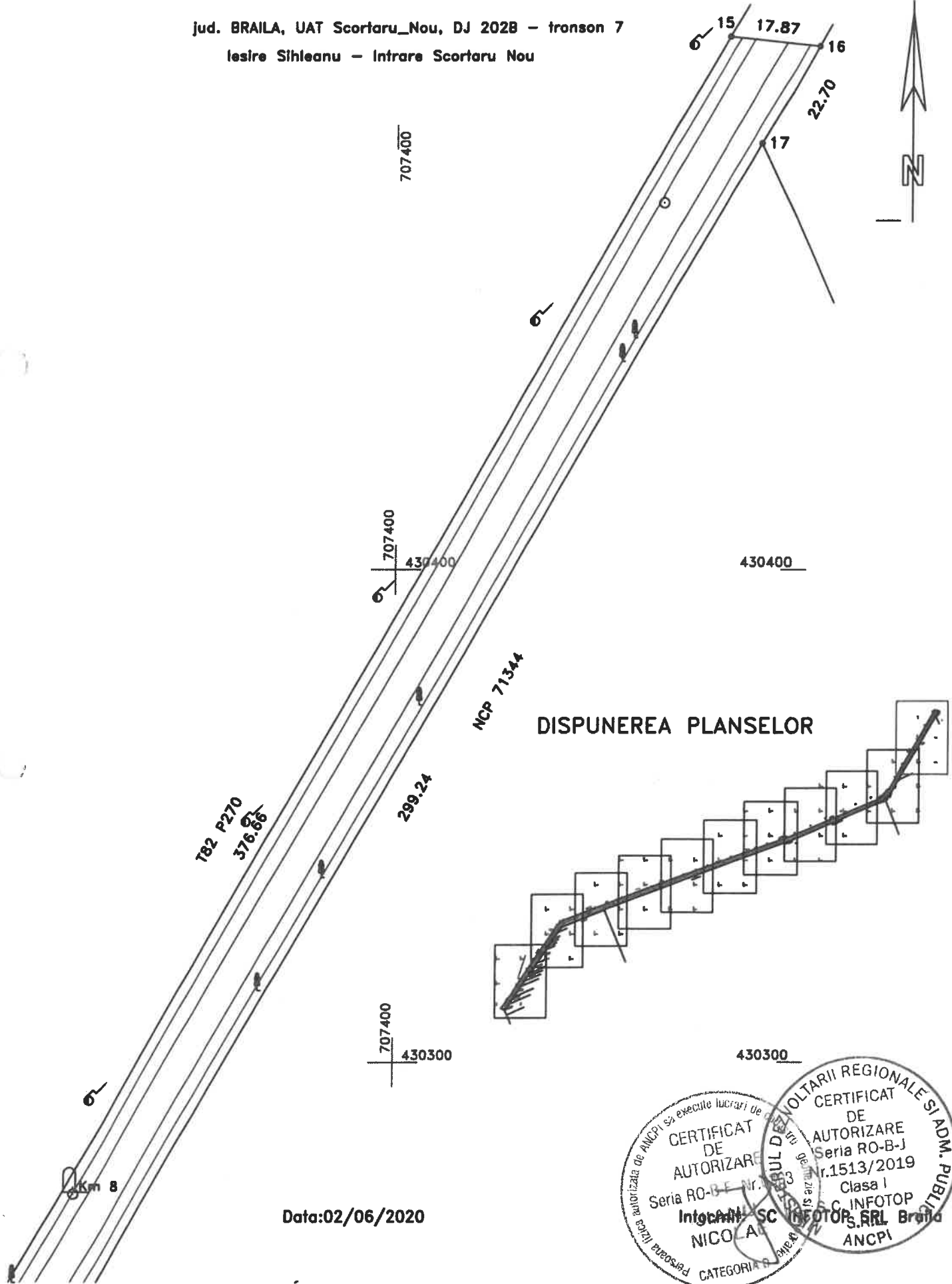
Scara 1:1000

jud. BRAILA, UAT Scortaru_Nou, DJ 202B - tronson 7
iesire Sihleanu - Intraire Scortaru Nou

10

10

0



DISPUNEREA PLANSELOR

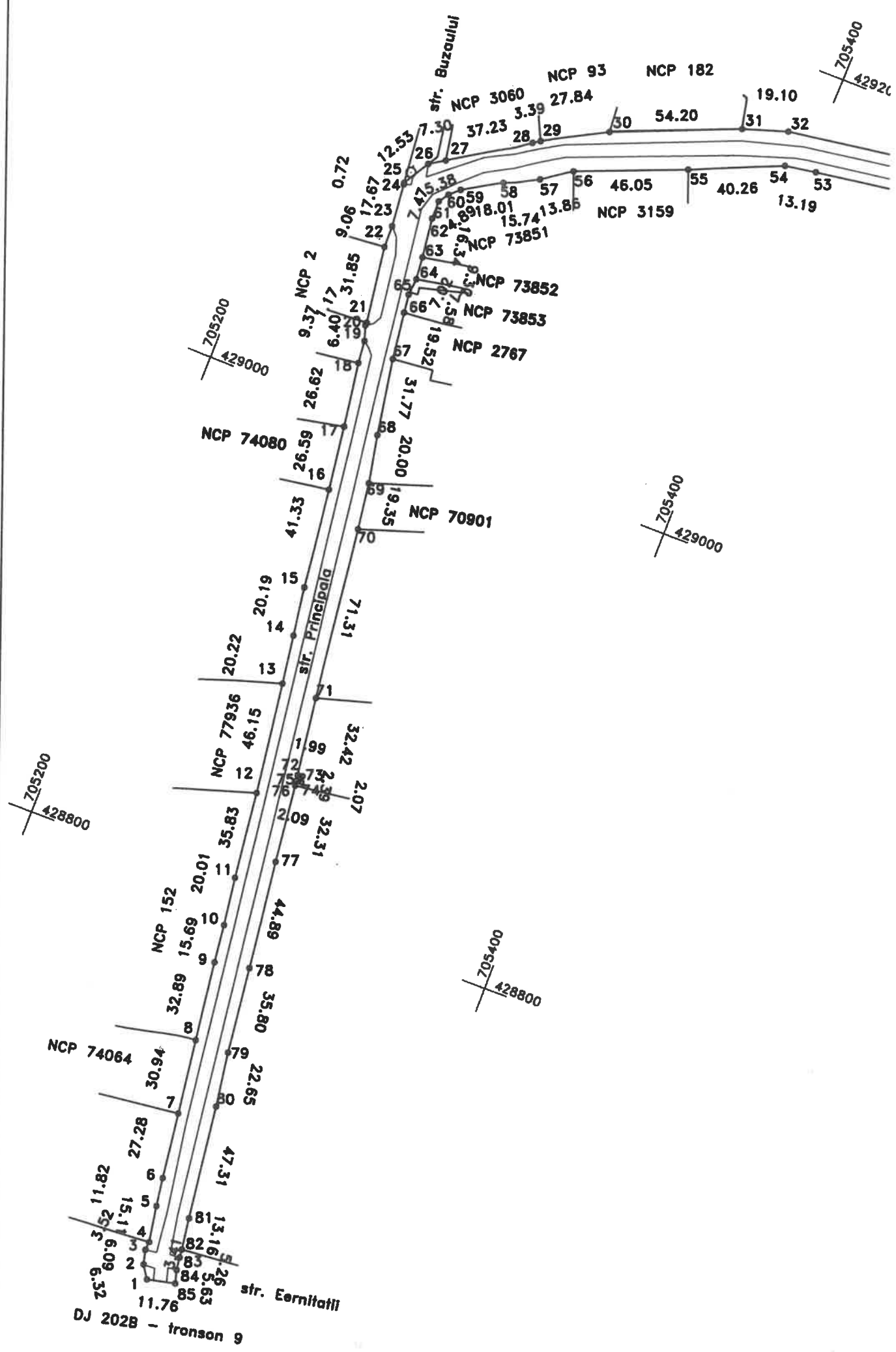
Data:02/06/2020

Two circular official stamps are present in the bottom right corner. The larger stamp is from the 'CONSILIUL JUDEȚEAN DE ÎNALTĂRI REGIONALE SI ADM. PUBLICE' and contains the following text:

- CERTIFICAT DE AUTORIZARE
- Seria RO-B-E Nr. 1513/2019
- Clasa I
- SC INFOTOP SRL Braila
- ANCPI

The smaller stamp is from 'Integratii NICO AI' and contains:

- CERTIFICAT DE AUTORIZARE
- Seria RO-B-E Nr. 1513/2019
- Clasa I
- SC INFOTOP SRL Braila
- ANCPI

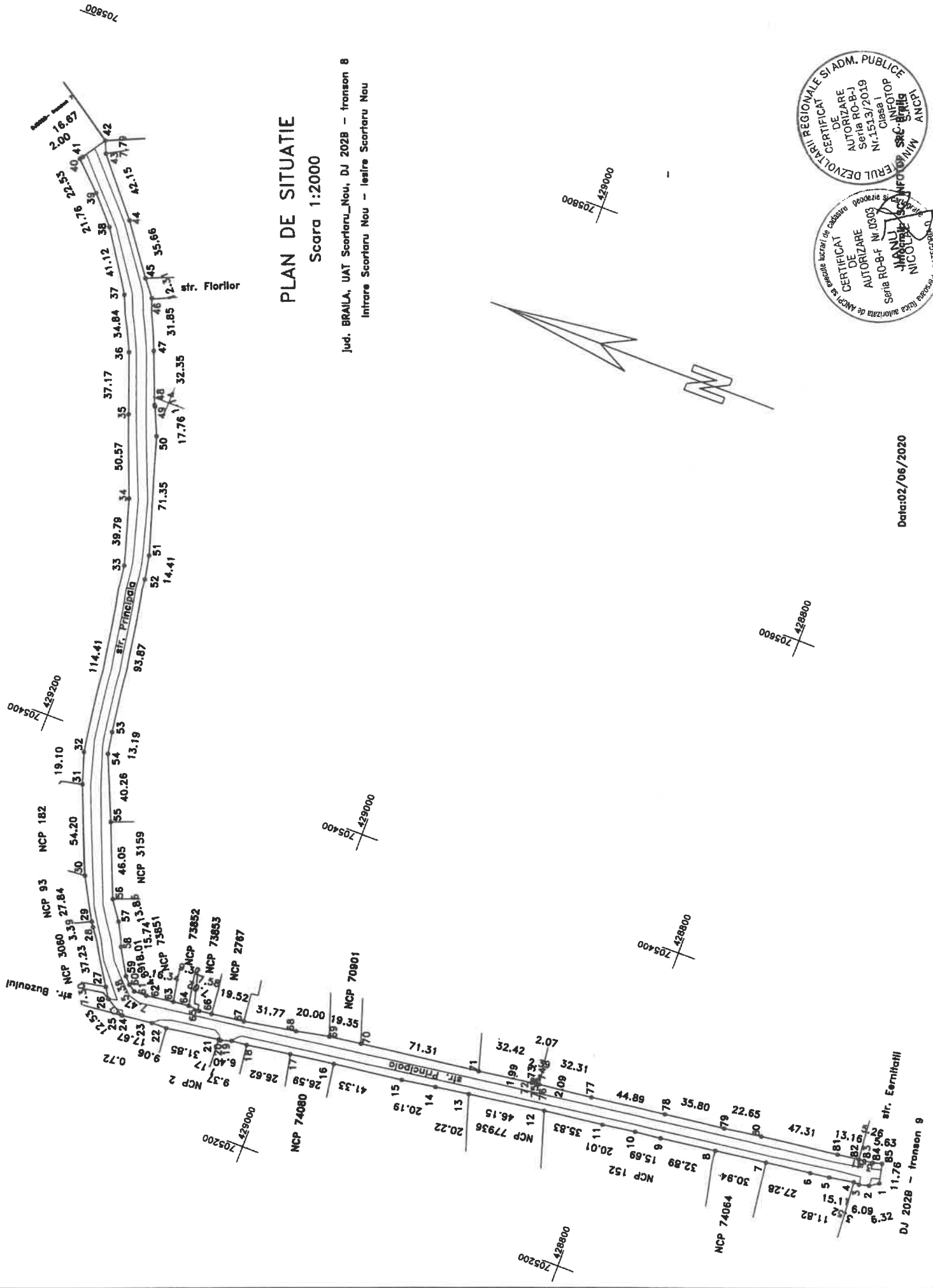


DJ 202B - tronson 9

PLAN DE SITUATIE

Scara 1:2000

Jud. BRAILA, UAT Scortaru_Nou, DJ 202B - tronson 8
Intrare Scortaru Nou - iesire Scortaru Nou



Data: 02/06/2020

DJ 202B - tronson 9

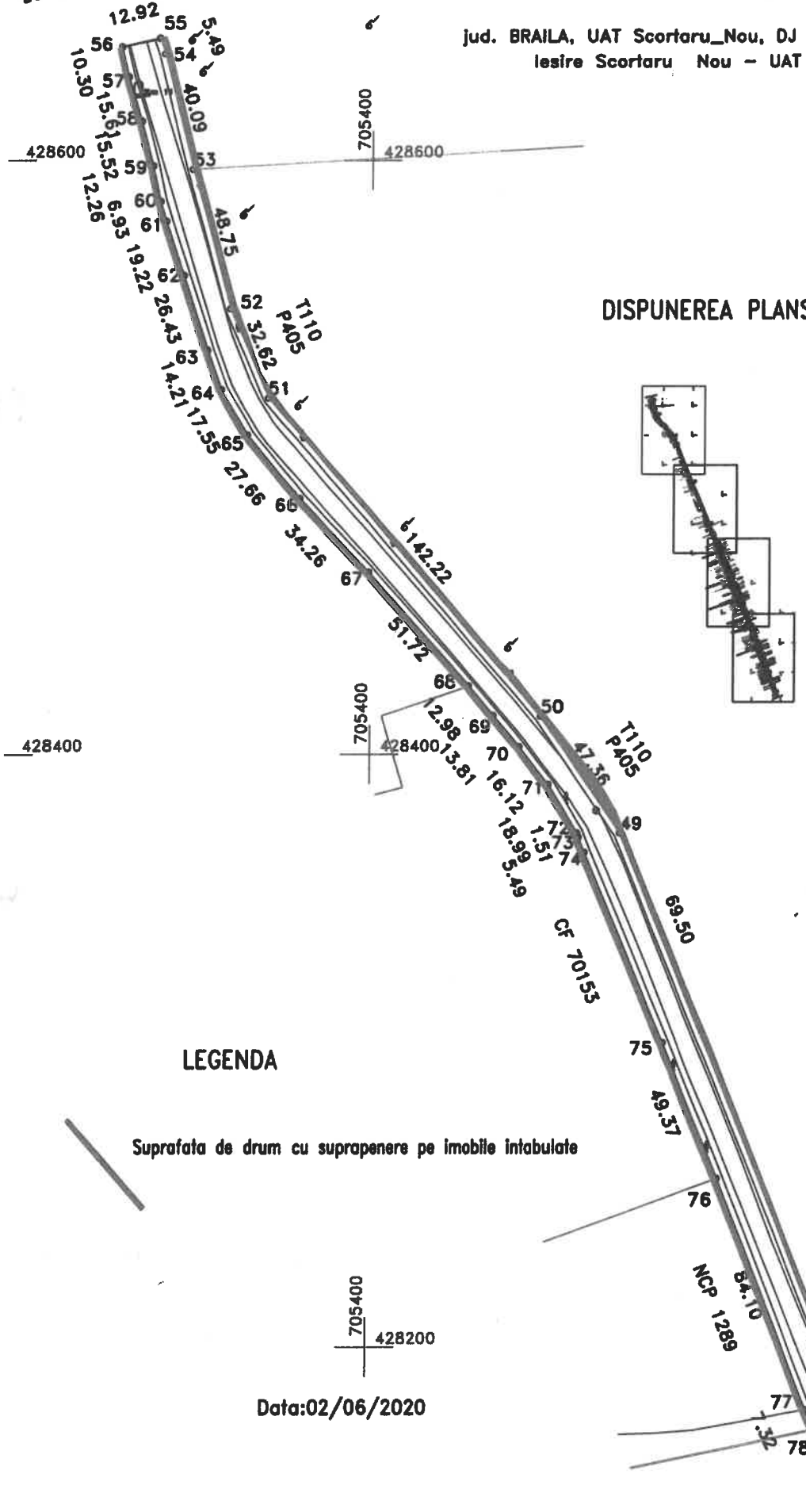
PLAN DE SITUATIE
Scara 1:2000

jud. BRAILA, UAT Scortaru_Nou, DJ 202B - tronson 9
iesire Scortaru Nou - UAT Gemenele

DISPUNEREA PLANSELOR



DJ 202 B - tronson 8



LEGENDA

Suprafata de drum cu suprapunere pe imobile intabulate

Data:02/06/2020

CERTIFICAT DE AUTORIZARE Seria RO-B-F Nr.0303
JIANU NICOLAE
 Inlocuitor
 MINISTERUL ZVOLTARII REGIONALE SI ADMINISTRATIVE
 CERTIFICAT DE AUTORIZARE Seria RO-B-F Nr.0303
S.C. INFOTOP S.R.L.
 Clasa I
 S.R.L. ANCP

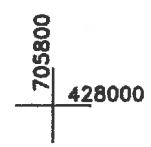
PLANSA 2

PLAN DE SITUATIE

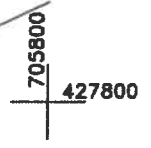
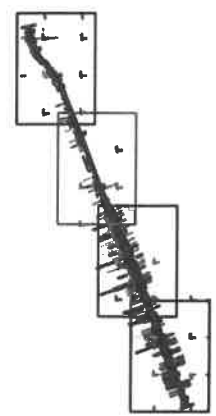
Scara 1:2000

Jud. BRAILA, UAT Scortaru_Nou, DJ 202B - tronson 9
Iesire Scortaru Nou - UAT Gemenale

P1.STOICA C



DISPUNEREA PLANSELOR



LEGENDA

Suprafata de drum cu suprapenere pe imobile intabulate

Data: 02/06/2020

600

Stampa circulara: Sa execute lucrari de cadastru
CERTIFICAT DE AUTORIZARE
Seria RO-B-F Nr.0303
JIANU NICOLAE
CATEGORIA D

Stampa circulara: SC INFOTOP SA
CERTIFICAT DE AUTORIZARE
Seria RO-B-J
Intenit: N 1518/2019
S.C. INFOTOP SA

Stampa rectangulara: **STEA DEZVOLTARE REGIONALE SI ADM. PUBLICE**

Br

PLAN DE SITUATIE

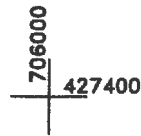
Scara 1:2000

Jud. BRAILA, UAT Scortaru_Nou, DJ 202B - tronson 9
iesire Scortaru Nou - UAT Gemenela



LEGENDA

Suprafata de drum cu suprapanere pe imobile intabulate

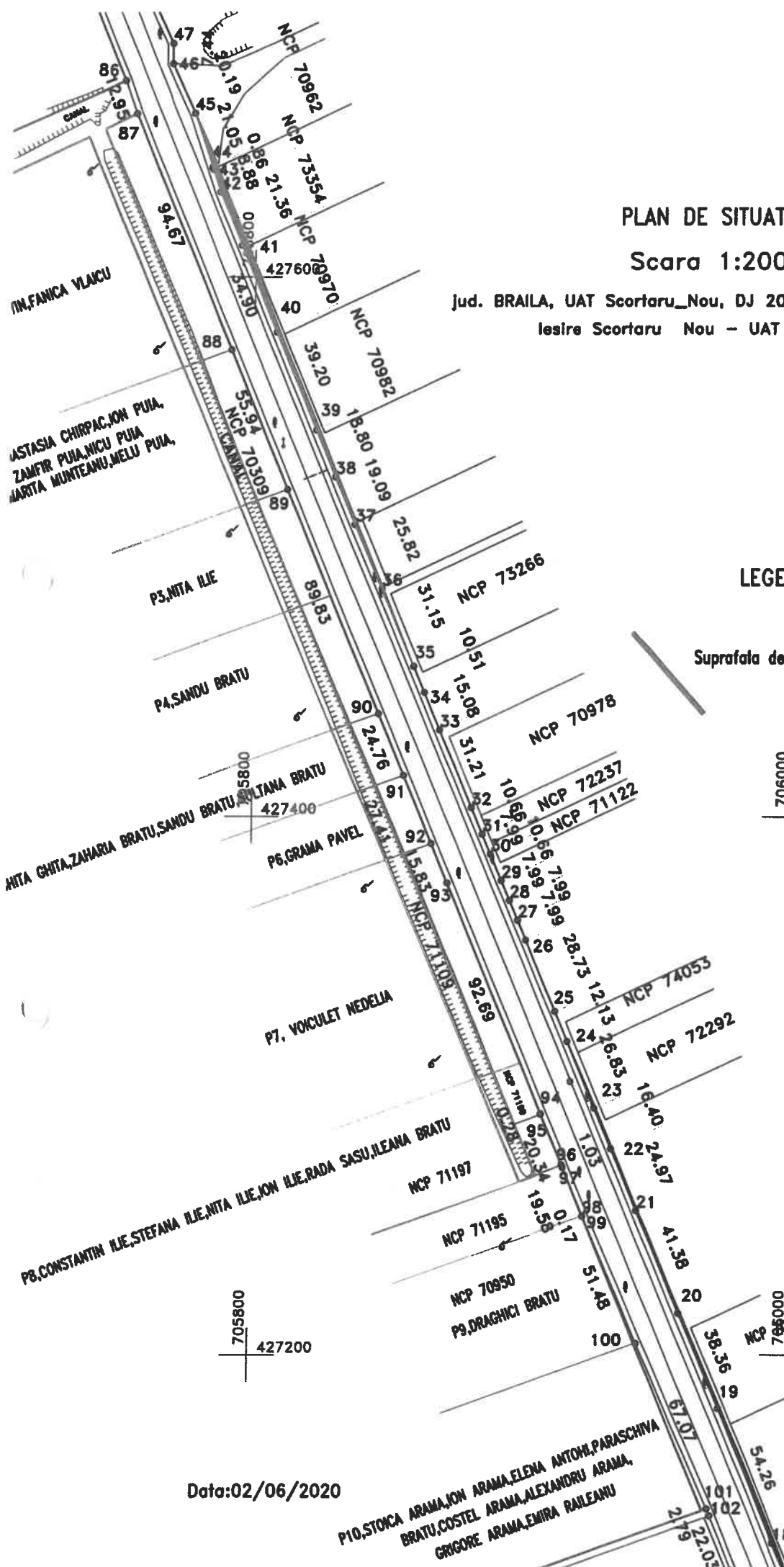


DISPUNEREA PLANSELOR



Data:02/06/2020

P10,STOICA ARAMA,ION ARAMA,ELENA ANTONI,PARASCHIVA BRATU,COSTEL ARAMA,ALEXANDRU ARAMA, GRIGORE ARAMA,EMIRA RAILEANU



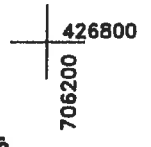
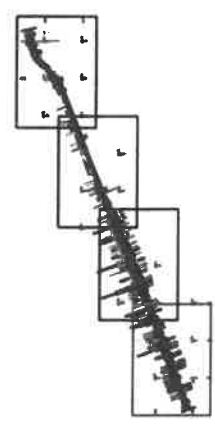
PLAN DE SITUATIE
Scara 1:2000

Jud. BRAILA, UAT Scortaru_Nou, DJ 202B - tronson 9
lesire Scortaru Nou - UAT Gemenele



427

DISPUNEREA PLANSELOR

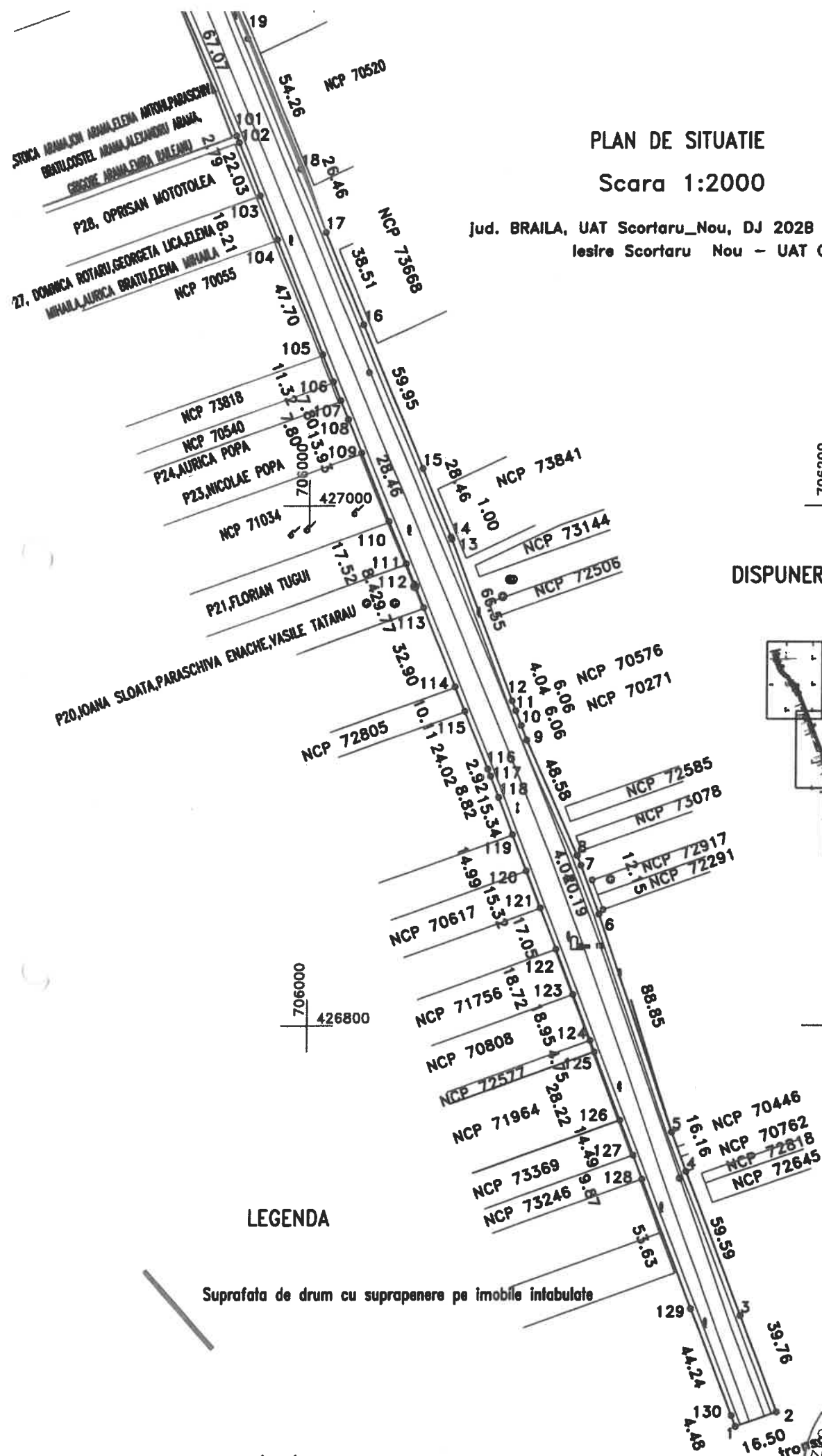


426

LEGENDA

Suprafata de drum cu suprapunere pe imobile intabulate

Data:02/06/2020

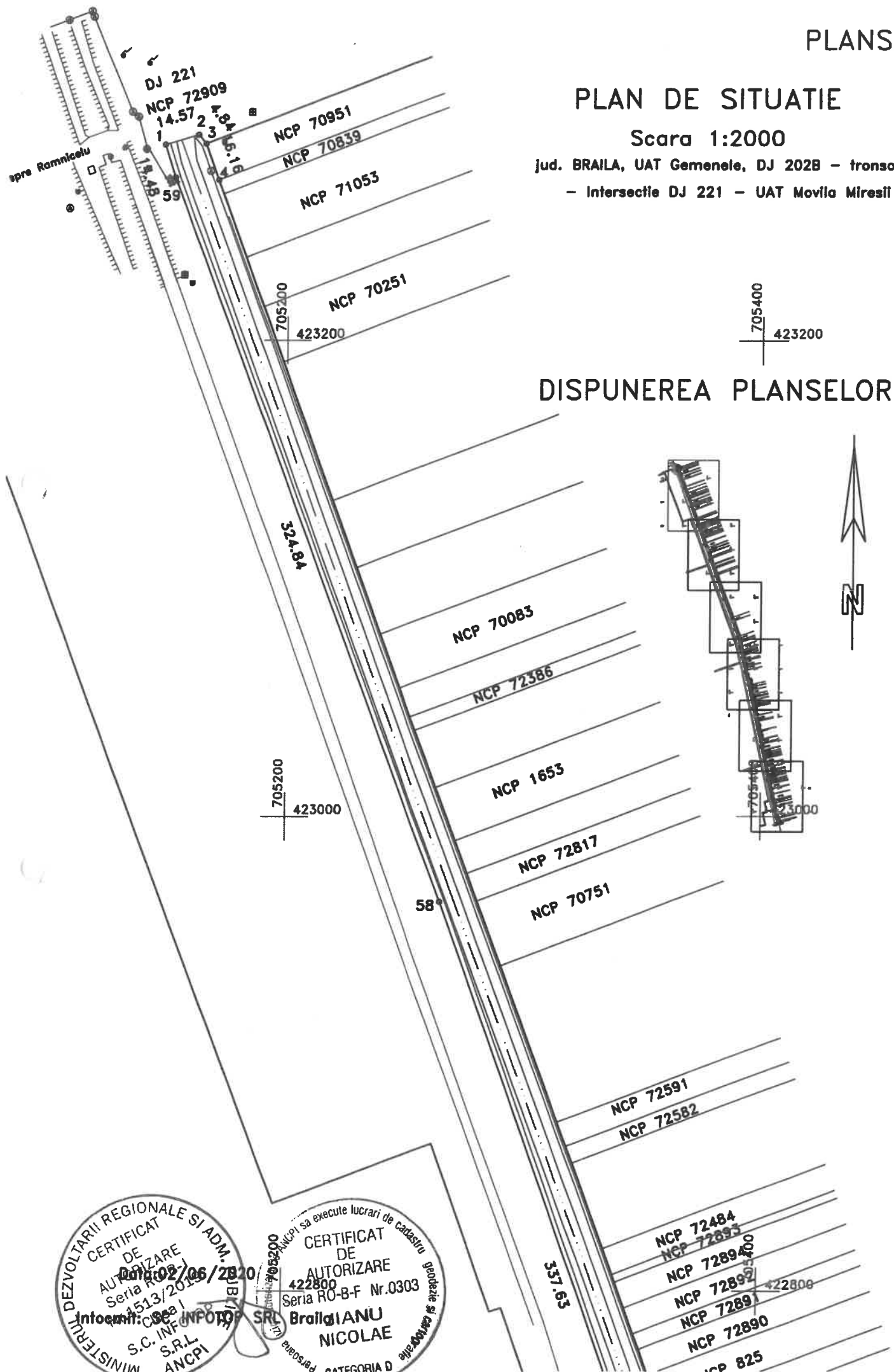


PLAN DE SITUATIE

Scara 1:2000

jud. BRAILA, UAT Gemenele, DJ 202B - tronson 12
- Intersectia DJ 221 - UAT Movila Miresii

DISPUNEREA PLANSELOR



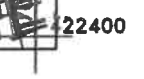
MINISTERUL DEZVOLTARII REGIONALE SI ADM. LOCALITATILOR
CERTIFICAT DE AUTORIZARE
Seria RO-B-F Nr. 0303
Data: 02/06/2020
Infocont: Se INFOTR
S.C. INFOCONT S.R.L.
ANCPI

ANCPI sa execute lucrari de cadastru
CERTIFICAT DE AUTORIZARE
Seria RO-B-F Nr. 0303
Braila IANU NICOLAE
CATEGORIA D

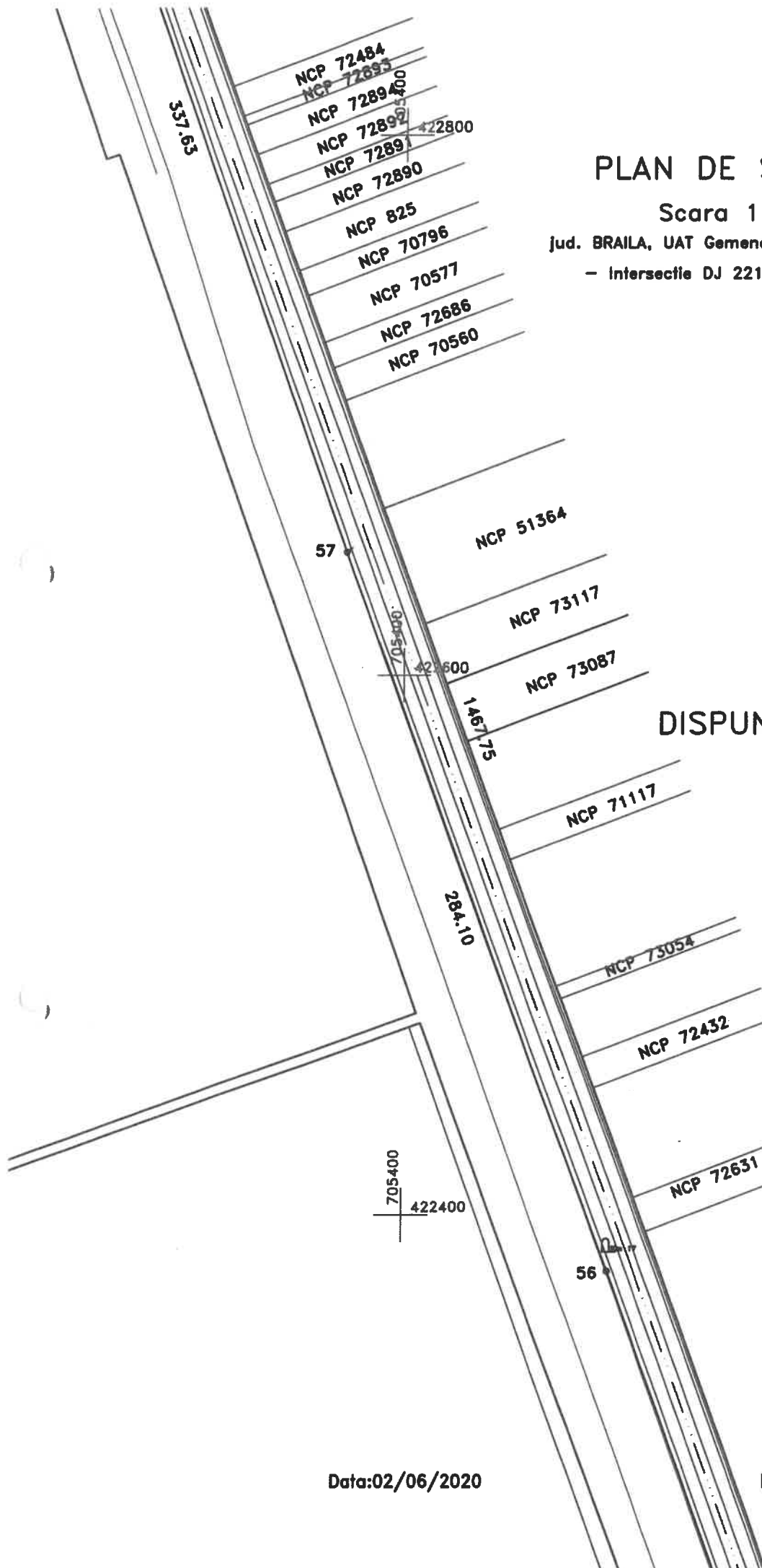
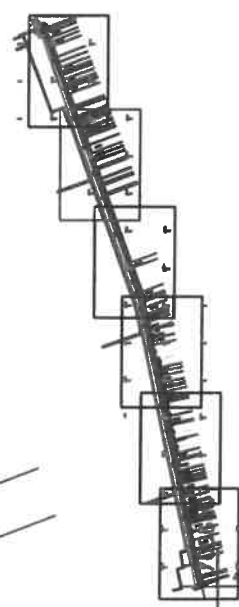
PLAN DE SITUATIE

Scara 1:2000

Jud. BRAILA, UAT Gemenele, DJ 202B - tronson 12
- Intersectia DJ 221 - UAT Movila Miresii



DISPUNEREA PLANSELOR



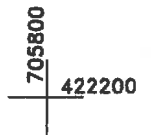
Data:02/06/2020

PLAN DE SITUATIE

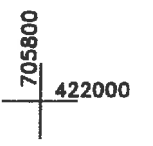
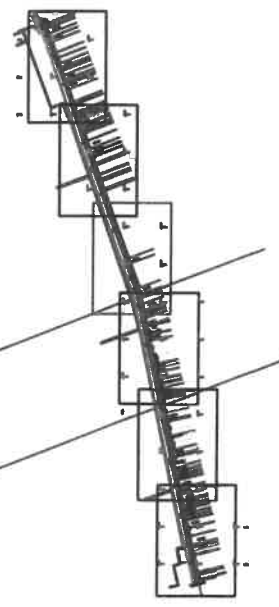
Scara 1:2000

Jud. BRAILA, UAT Gemenele, DJ 202B - tronson 12

- Intersectie DJ 221 - UAT Movila Miresii



DISPUNEREA PLANSELOR



407.09

131.94

54

5

67.32

179.22

NCP 1639

NCP 72481

NCP 72507

NCP 70291



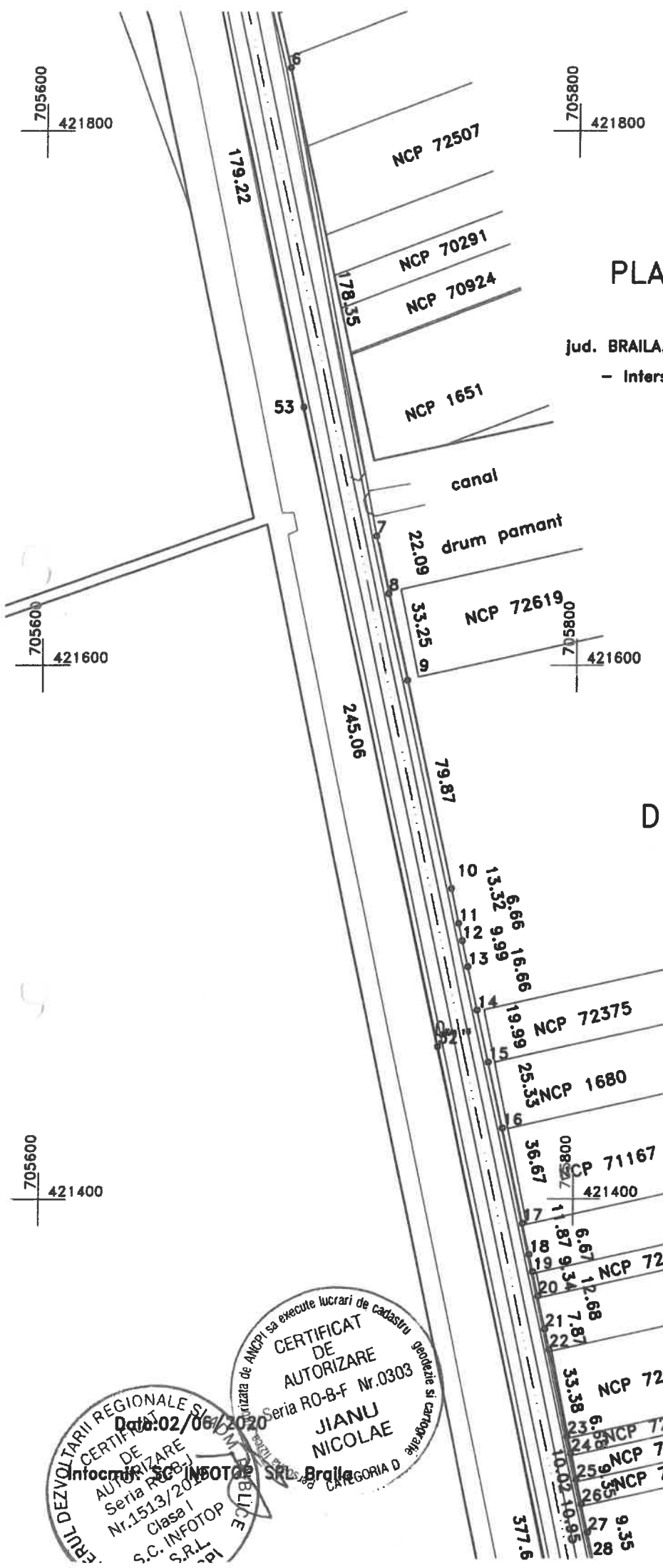
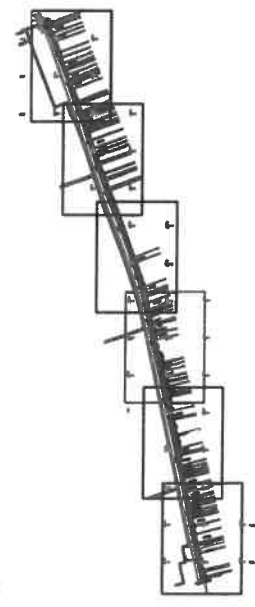
PLAN DE SITUATIE

Scara 1:2000

jud. BRAILA, UAT Gemelele, DJ 202B - tronson 12
- Intersectie DJ 221 - UAT Movila Miresii



DISPUNEREA PLANSELOR



NCP 72507

NCP 70291

NCP 70924

NCP 1651

NCP 72619

NCP 72375

NCP 1680

NCP 71167

NCP 72942

NCP 72652

NCP 72295

NCP 70775

NCP 72342

CERTIFICAT DE AUTORIZARE
Seria RO-B-F Nr.0303
JIANU NICOLAE
CATEGORIA D

ERUL DEZVOLTARII REGIONALE S.C. INFOTOP S.R.L.
Date: 02/06/2020
Info: Sc. INFOTOP S.R.L.

PLANSA 5

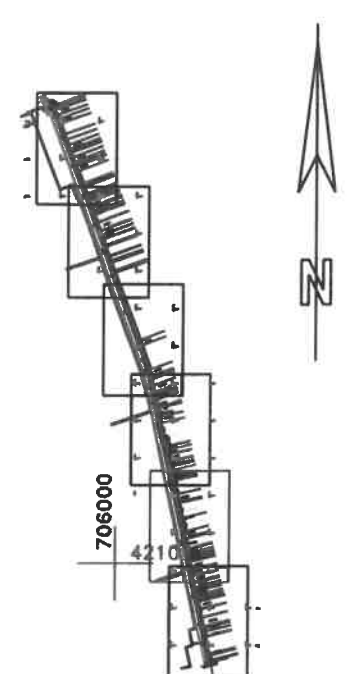
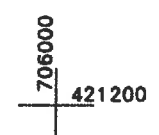
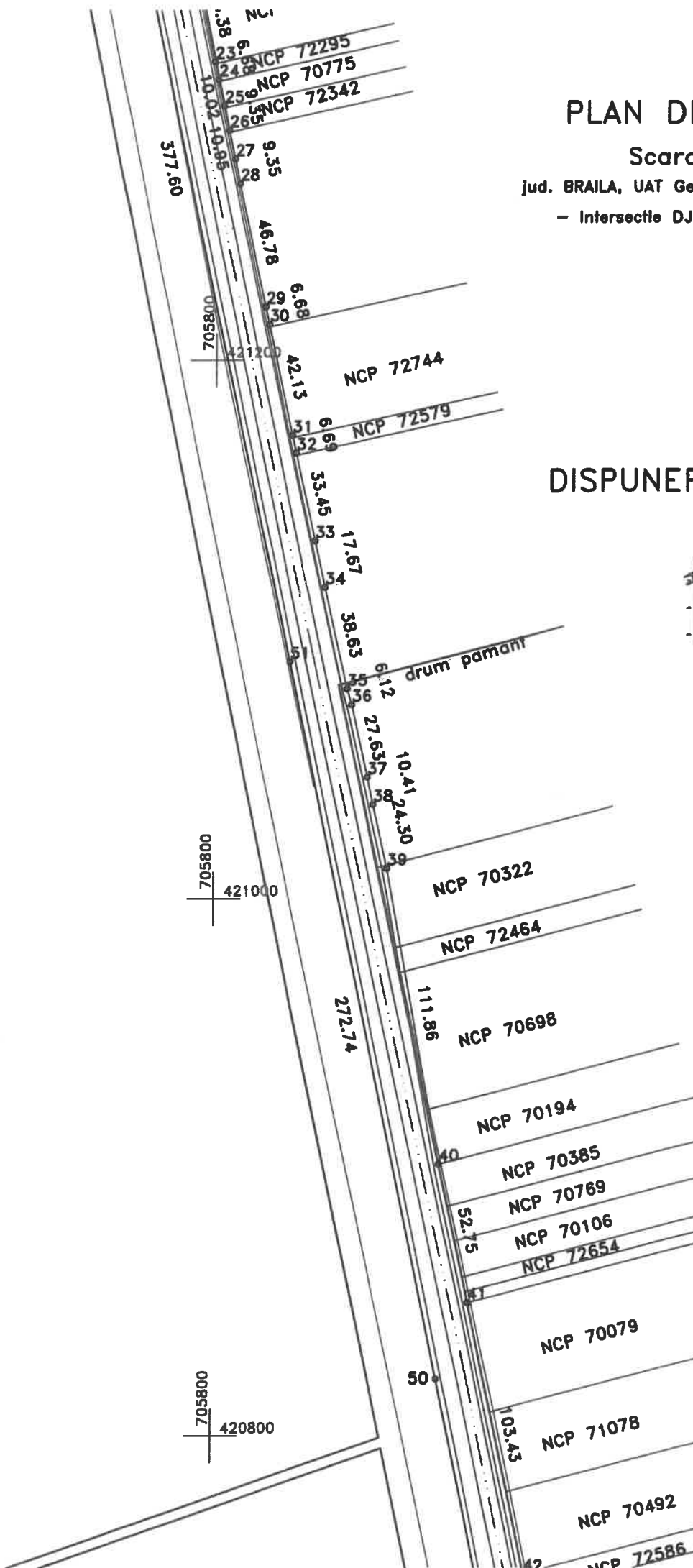
PLAN DE SITUATIE

Scara 1:2000

Jud. BRAILA, UAT Gemelele, DJ 202B - tronson 12

- Intersectie DJ 221 - UAT Movila Miresii

DISPUNEREA PLANSELOR



Intocmit: SC INFOTOP SRL Braila

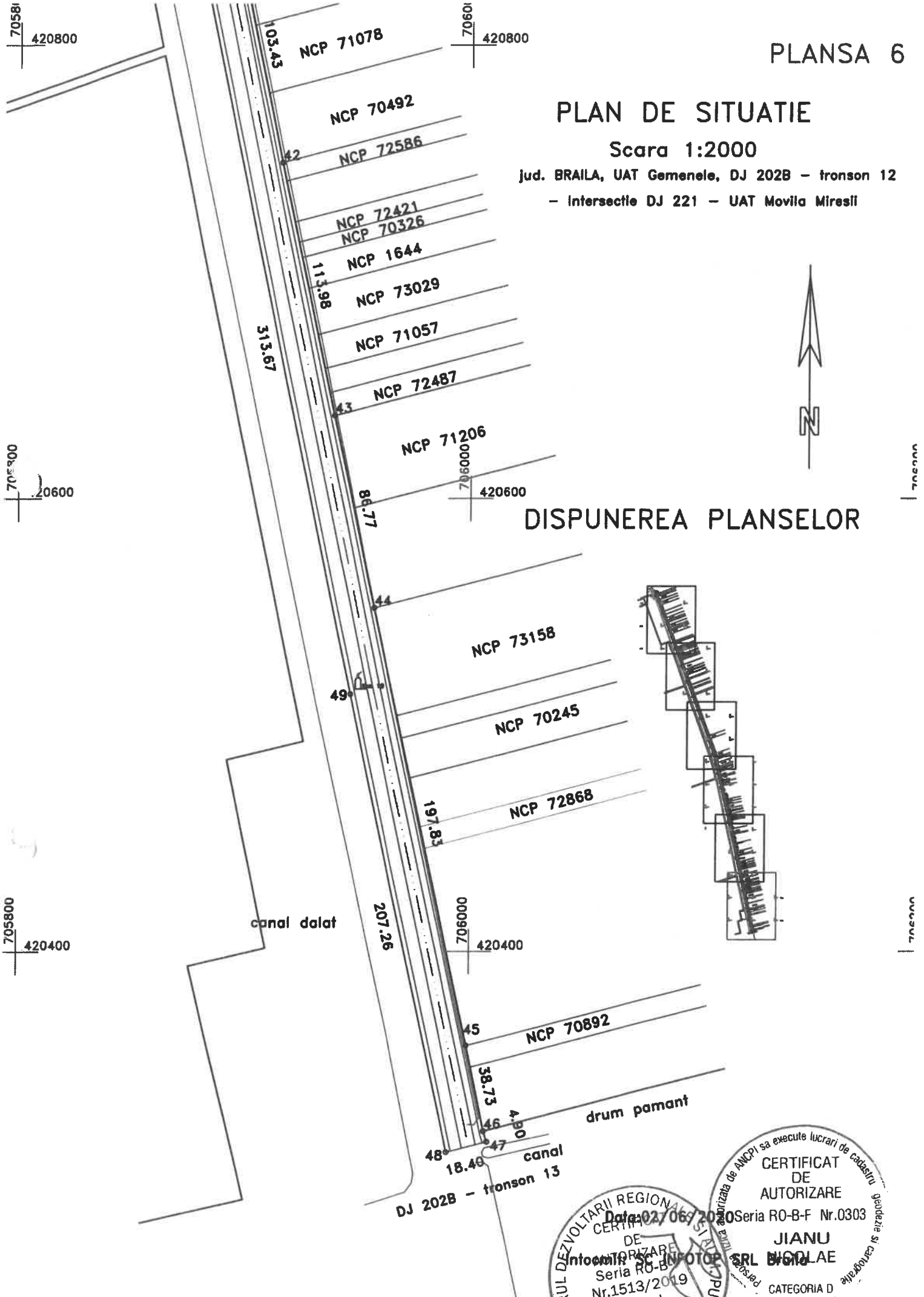


PLAN DE SITUATIE

Scara 1:2000

Jud. BRAILA, UAT Gemelele, DJ 202B - tronson 12
- Intersectie DJ 221 - UAT Movila Miresii

DISPUNEREA PLANSELOR



TERUL DEZVOLTARII REGIONALE
CERTIFICAT DE AUTORIZARE
DE
AUTORIZARE
Seria RO-B-F
Nr.1513/2019
Clasa I
INFOTOP

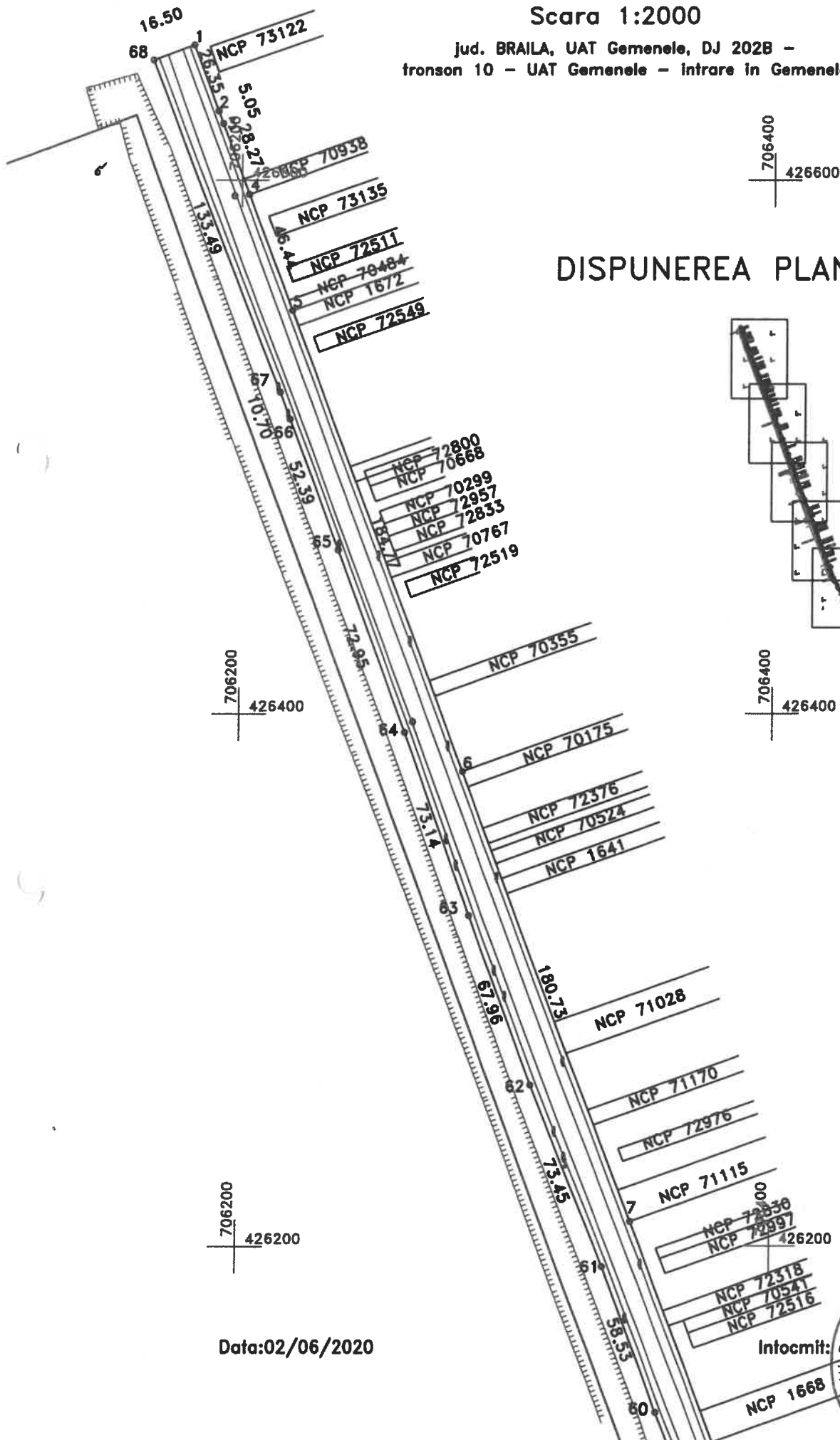
DATE: 02/06/2020
Seria RO-B-F Nr.0303
JIANU
CATEGORIA D

autorizata de ANCPPI sa execute lucrari de cadastru, geodezie si cartografie

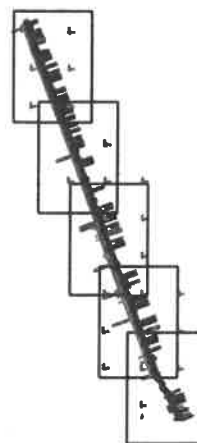
PLAN DE SITUATIE PLANSA 1

Scara 1:2000

Jud. BRAILA, UAT Gemeenele, DJ 202B -
tronson 10 - UAT Gemeenele - intrare in Gemeenele



DISPUNEREA PLANSELOR



706200
426400

706400
426400

706200
426200

Data:02/06/2020

Infocmit:

execute lucrari de cadastru
CERTIFICAT DE AUTORIZARE
Seria RO-B-F Nr.0303
JIANU NICOLAE
REGORIA D

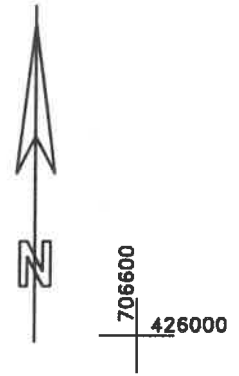
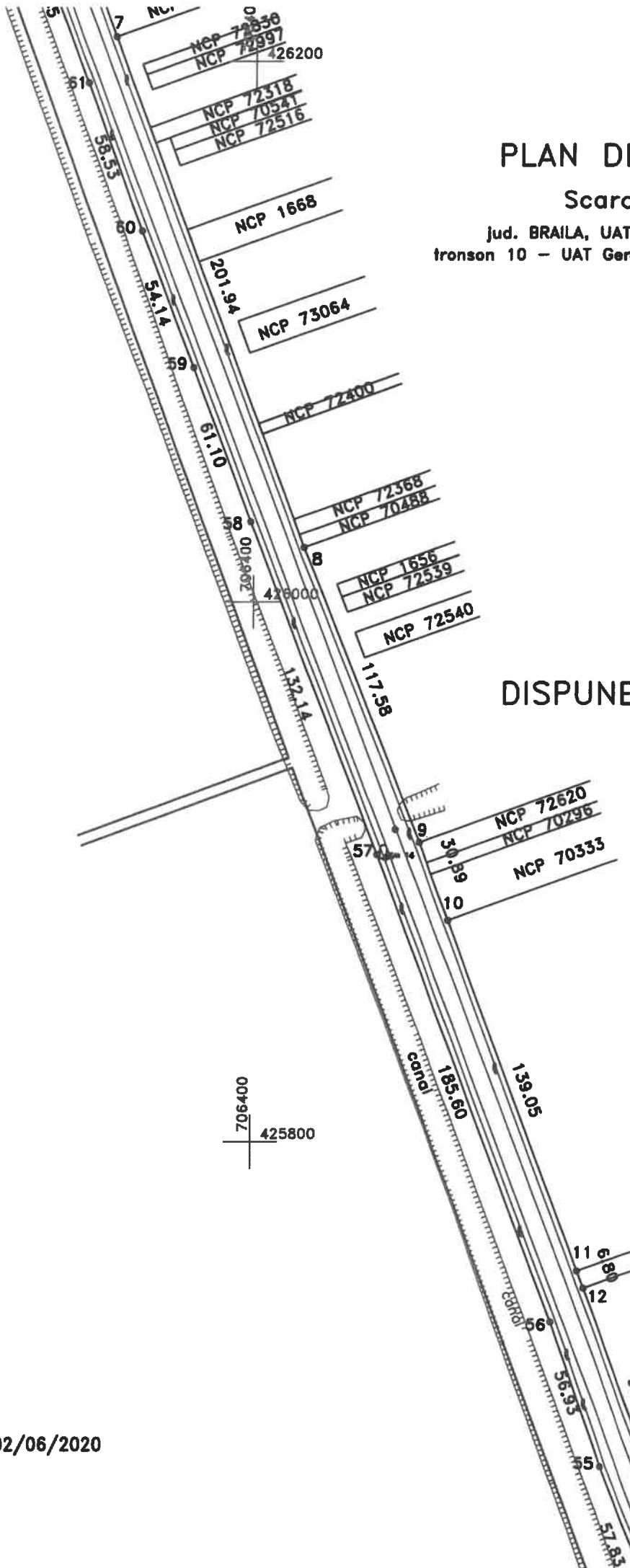
DEZVOLTARII REGIONALE SI ADAPTARE
CERTIFICAT DE AUTORIZARE
Seria RO-B-F Nr.1513/2019
Clasa I
S.C. INFOTOP S.R.L.
MINISTERUL DEZVOLTARII REGIONALE SI ADAPTARE
PUBLICA

PLANSĂ 2

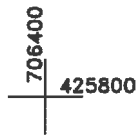
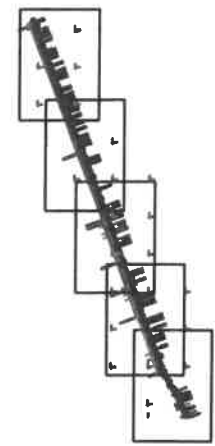
PLAN DE SITUATIE

Scara 1:2000

Jud. BRAILA, UAT Gemenele, DJ 202B -
tronson 10 - UAT Gemenele - intrare in Gemenele



DISPUNEREA PLANSELOR



706600
425800
execute lucrari de
CERTIFICAT
DE
AUTORIZARE
Seria RO-B-F Nr.03
JIANU
NICOLAE
CATEGORIA D

MINISTERUL DEZVOLTARII REGIONALE SI TURISMULUI
CERTIFICAT
DE
AUTORIZARE
Seria RO-B-F
Nr.1513/2019
Clasa I
S.C. INFOTOP
S.R.L.
ANCPI

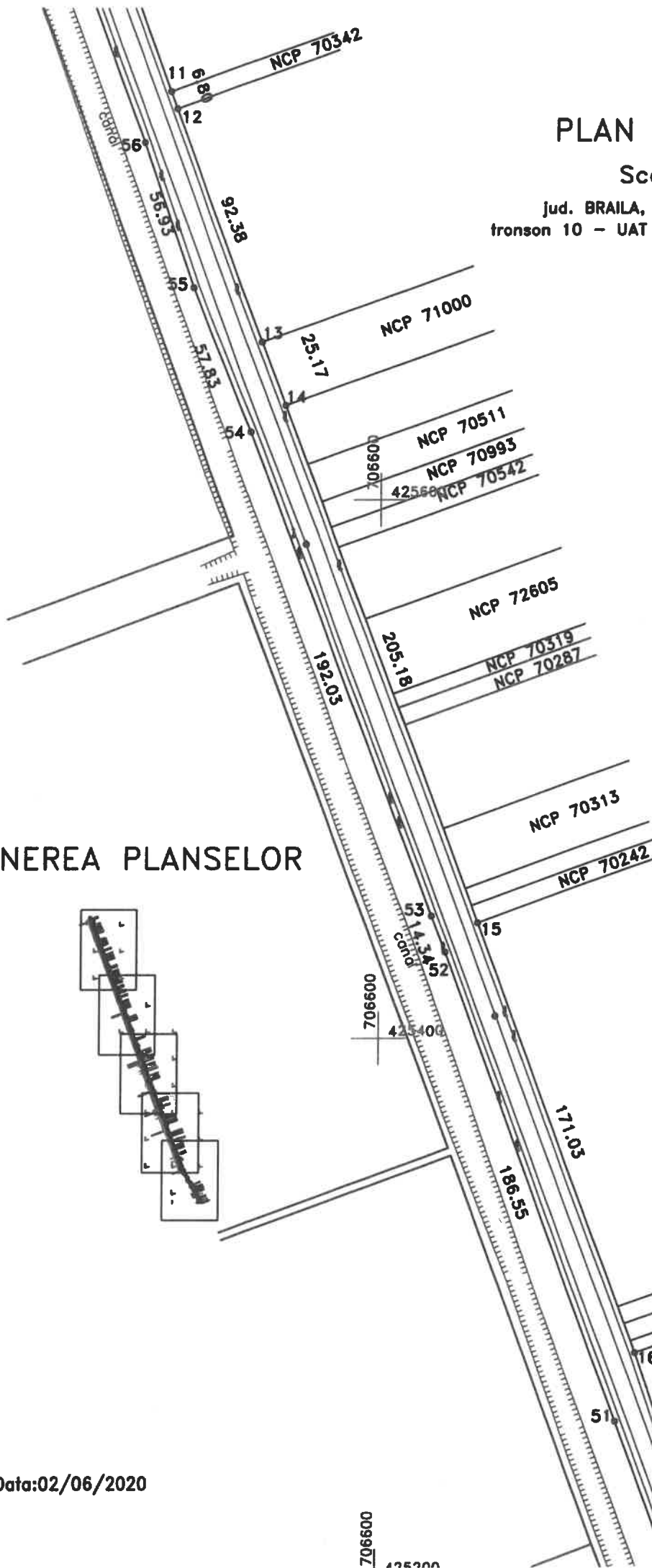
Data:02/06/2020

PLANSĂ 3

PLAN DE SITUAȚIE

Scara 1:2000

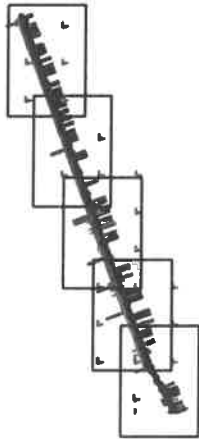
Jud. BRAILA, UAT Gemelele, DJ 202B -
tronson 10 - UAT Gemelele - intrare in Gemelele



706800
42560

706800
42540

DISPUNEREA PLANSELOR



Data:02/06/2020

706800
425200

ANCIPI sa execute lucrari de
CERTIFICAT DE AUTORIZARE
Seria RO-B-F Nr.03
JIANU NICOLAE
CATEGORIA D

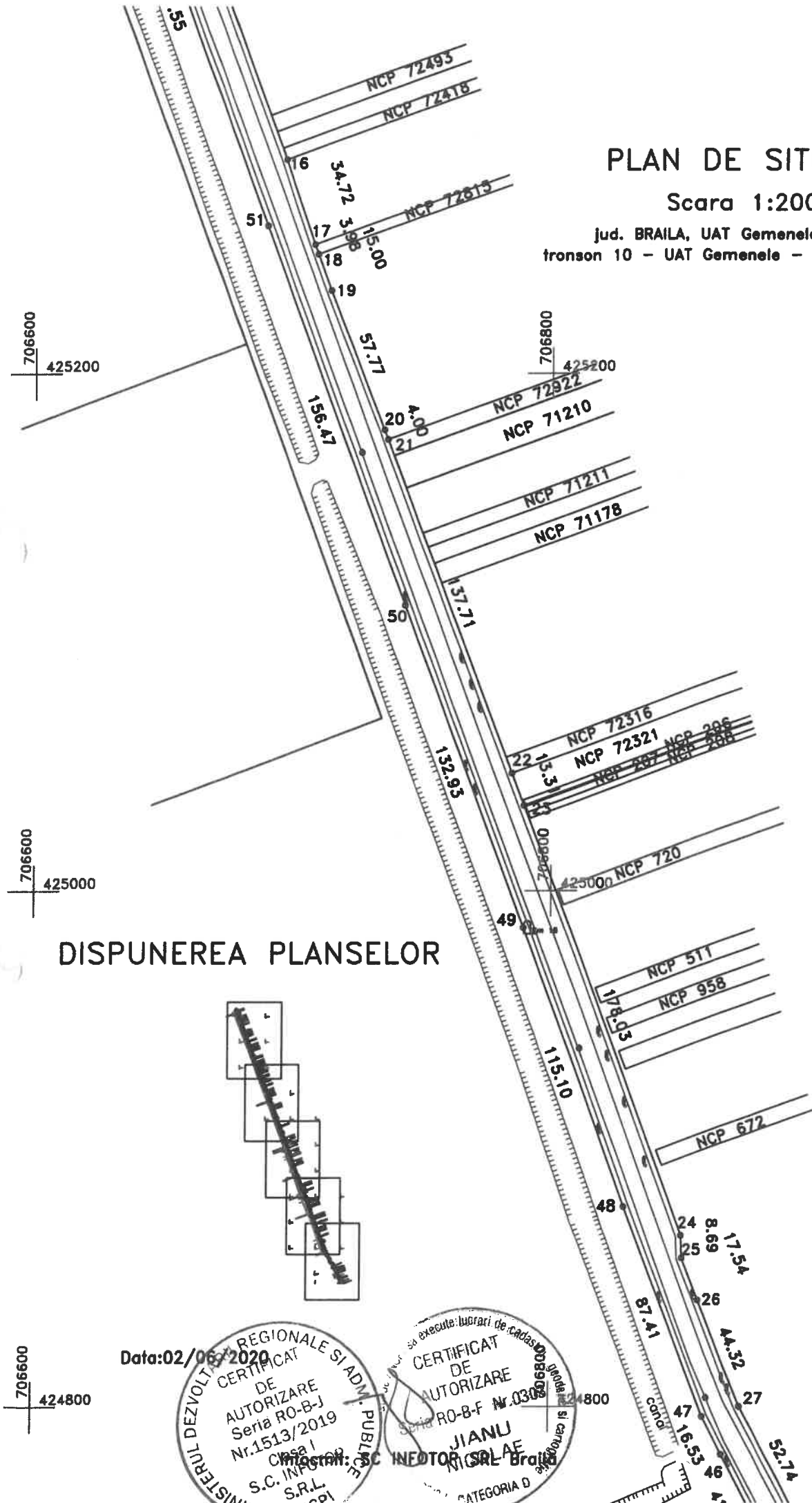
ANCIPI SA EXECUTE LUCRARI DE
CERTIFICAT DE AUTORIZARE
Seria RO-B-F Nr.1513/2019
Clasa I
S.C. INFOTOP SRL
SRL

ANCIPI SA EXECUTE LUCRARI DE
CERTIFICAT DE AUTORIZARE
Seria RO-B-F Nr.03
JIANU NICOLAE
CATEGORIA D

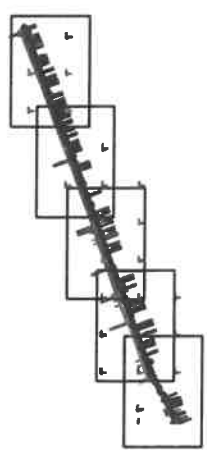
PLAN DE SITUATIE

Scara 1:2000

jud. BRAILA, UAT Gemelele, DJ 202B -
tronson 10 - UAT Gemelele - intrare in Gemelele



DISPUNEREA PLANSELOR



Data: 02/06/2020

CERTIFICAT DE AUTORIZARE
Seria RO-B-J Nr. 1513/2019
Casa I
S.C. INEATOR S.R.L.

CERTIFICAT DE AUTORIZARE
Seria RO-B-F Nr. 0308
JIANU
INEATOR S.R.L. Braila

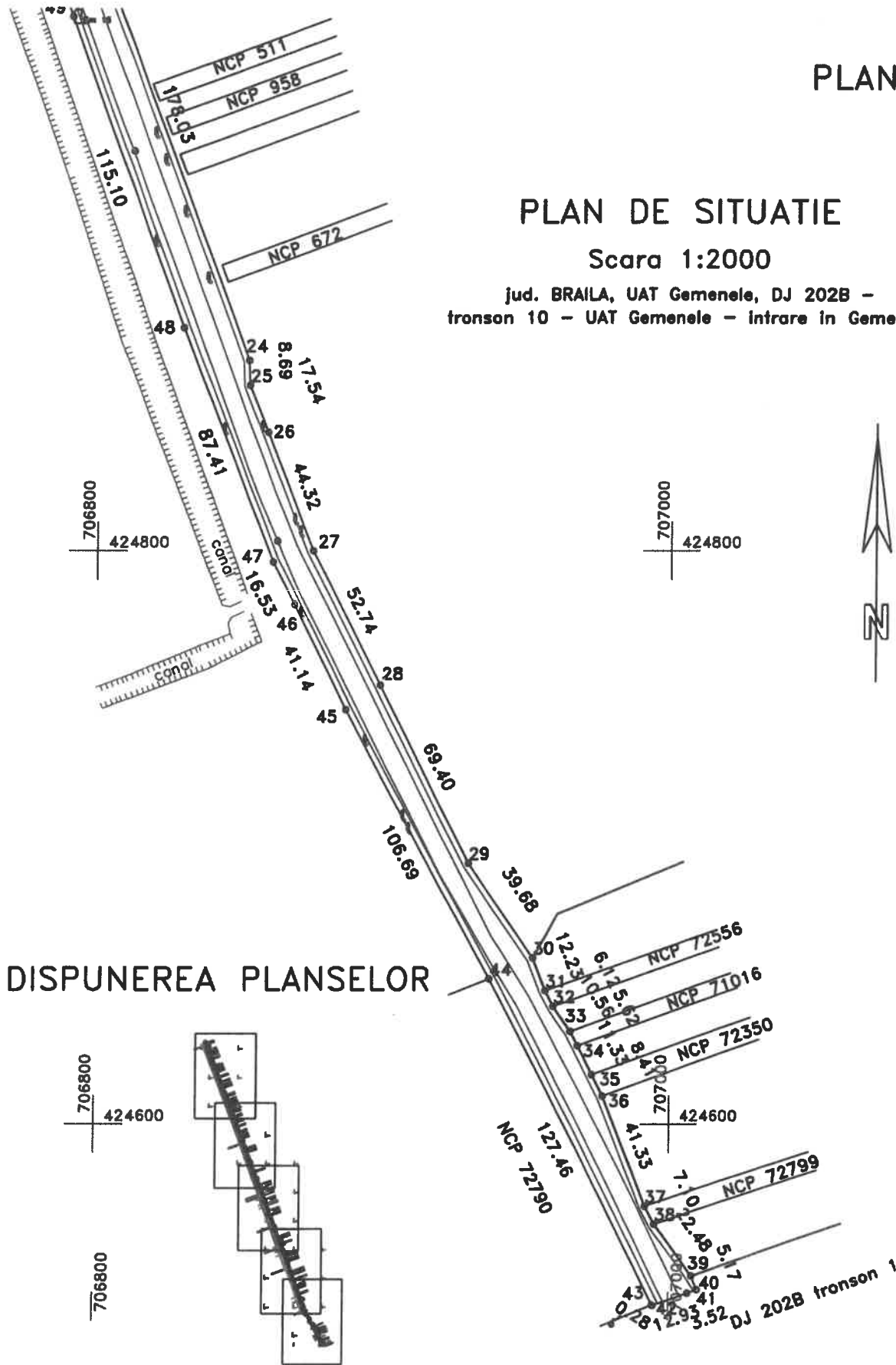
so execute: lucrari de caldasii
si caminor

CATEGORIA D

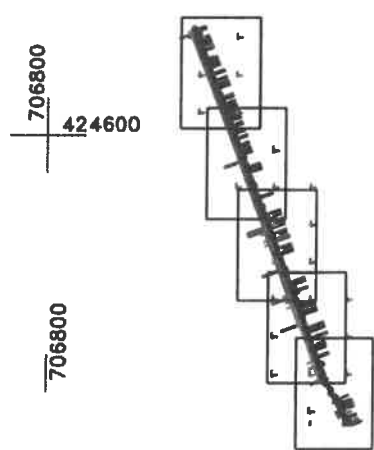
PLAN DE SITUATIE

Scara 1:2000


jud. BRAILA, UAT Gemeenele, DJ 202B -
tronson 10 - UAT Gemeenele - intrare in Gemeenele



DISPUNEREA PLANSELOR



Data:02/06/2020

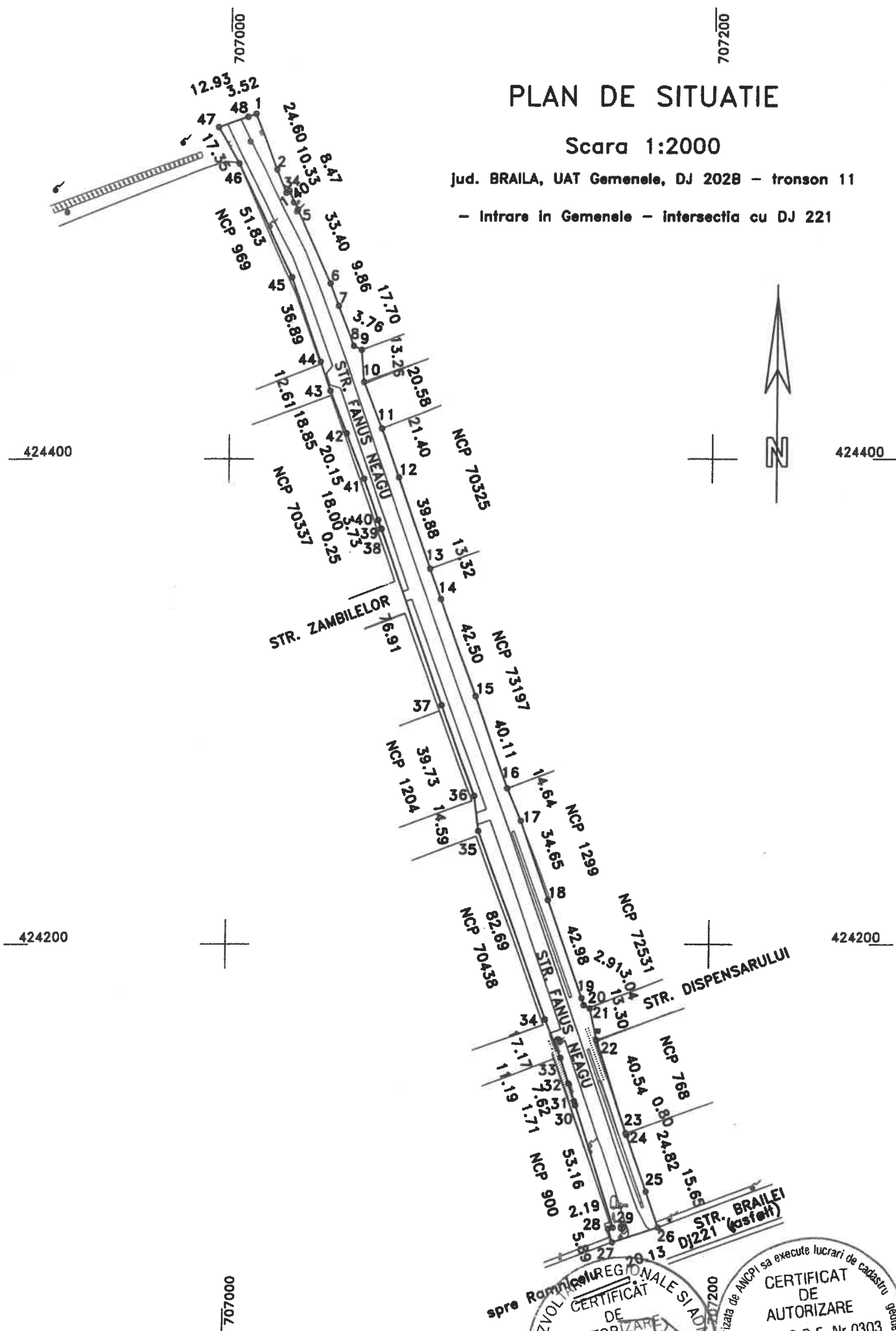


PLAN DE SITUATIE

Scara 1:2000

Jud. BRAILA, UAT Gemelele, DJ 202B - tronson 11

- Intrare in Gemelele - Intersectia cu DJ 221



Data: 02/06/2020

spre Romnia

CERTIFICAT DE AUTORIZARE

InfoCadastral.ro

Nr. 1513/2020

Clasa I

InfoCadastral.ro

CERTIFICAT DE AUTORIZARE

Autorizata de ANCP si sa execute lucrari de cadastru

Seria RO-B-F Nr. 0303

JANU NICOLAE

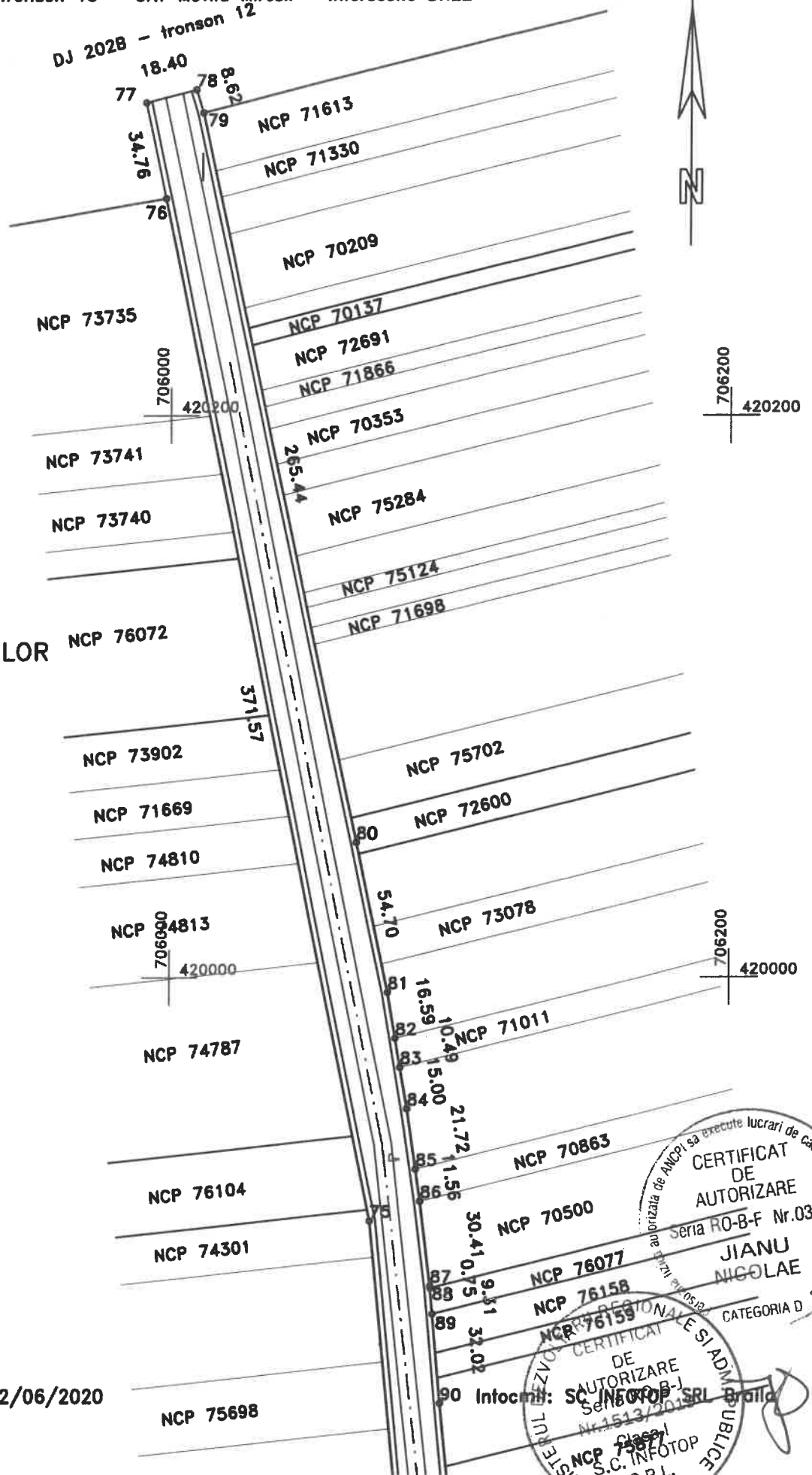
Geodez si cartografie

PLAN DE SITUATIE

PLANSĂ 1

Scara 1:2000

Jud. BRAILA, UAT Movila_Miresii, DJ 202B -
tronson 13 - UAT Movila Miresii - intersectie DN22



DISPUNEREA PLANSELOR



Data:02/06/2020

Stamp: **CERTIFICAT DE AUTORIZARE**
Seria RO-B-F Nr.0303
JIANU NICOLAE
CATEGORIA D

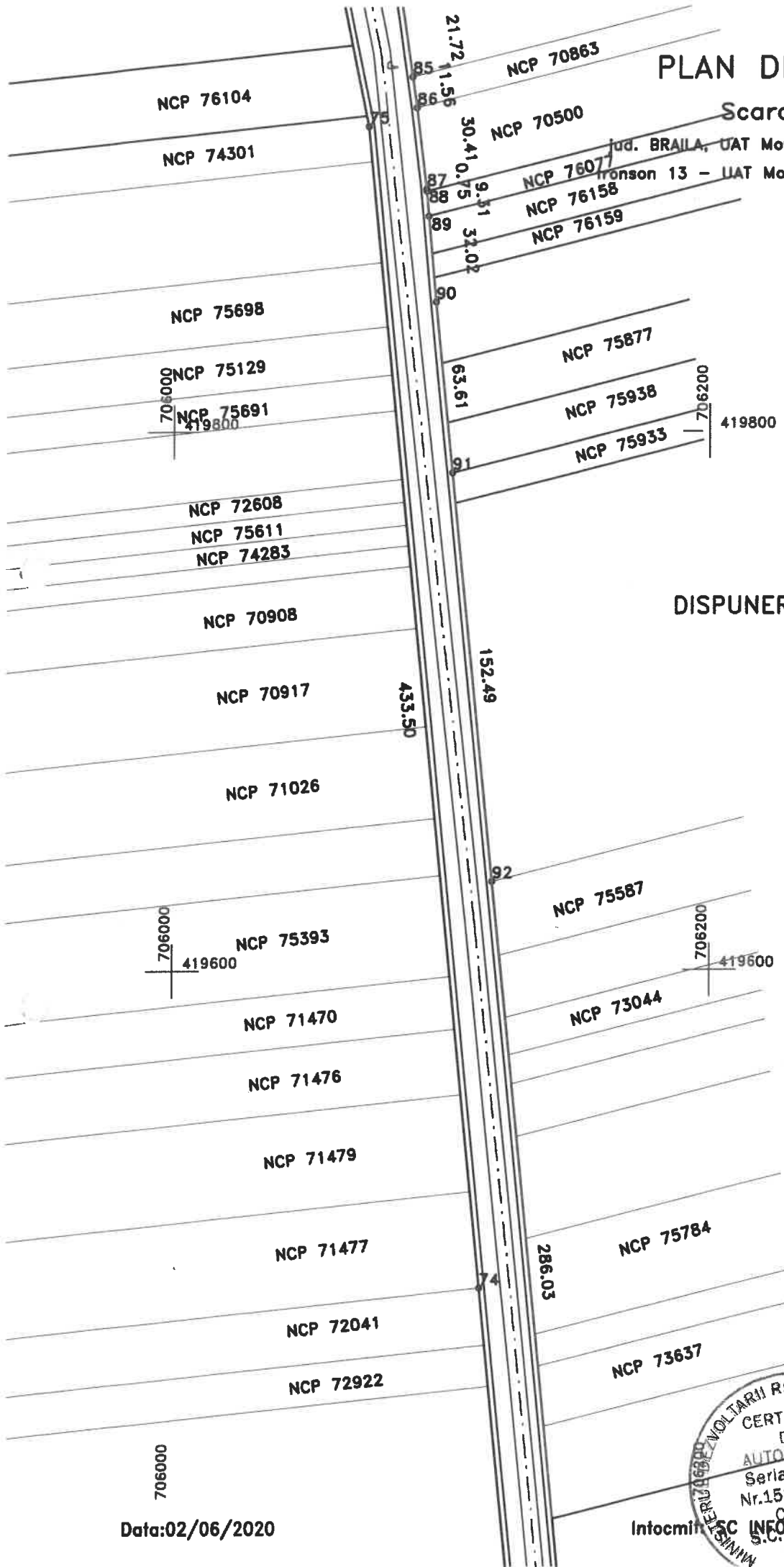
Stamp: **CERTIFICAT DE AUTORIZARE**
Seria RO-B-F Nr.0303
S.C. INFOTOP S.R.L.

Stamp: **CERTIFICAT DE AUTORIZARE**
Seria RO-B-F Nr.0303
S.C. INFOTOP S.R.L.

PLAN DE SITUATIE

Scara 1:2000

Jud. BRAILA, UAT Movila_Miresii, DJ 202B -
tronson 13 - UAT Movila Miresii - Intersectie DN22



DISPUNEREA PLANSELOR



Data:02/06/2020

Intocmit de S.C. INFO TOP SRL Braila

CERTIFICAT DE AUTORIZARE
Seria RO-B-J
Nr.1513/2019
Clasa I
S.C. INFO TOP SRL
S.R.L.
ANCP

CERTIFICAT DE AUTORIZARE
Seria RO-B-F Nr.0303
JIANU NICOLAE
CATEGORIA D

Ministerul Dezvoltrii Regionale si Turismului
Autorizata de ANCP si sa execute lucrari de cadastru
Spedite si cartografice

NCP 72922

NCP 73637

706000

419400

NCP 70979

NCP 70980

002907

419400

NCP 75881

93

PLAN DE SITUATIE

Scara 1:2000

jud. BRAILA, UAT Movila_Miresii, DJ 202B -
tronson 13 - UAT Movila Miresii - intersectie DN22

4188

NCP 75703

NCP 70229

NCP 75704

NCP 74895

706000

419200

NCP 73921

269.97

002907

NCP 74803

NCP 73924

NCP 72251

NCP 72450

NCP 70870

NCP 72461

94

NCP 75998

NCP 75905

NCP 70867

706000

419000

NCP 72266

002907

419000

293.21

NCP 74682

Data:02/06/2020

NCP 74825

120C

DISPUNEREA PLANSELOR



4186

4184

STABILIDITATEA REGIONALE SI ADMINISTRATIVE

CERTIFICAT DE AUTORIZARE

Seria RO-B-F Nr.0303

JIANU NICOLAE

CATEGORIA D

Braila

Intocmit de SC INFOTOP SRL

Seria RO-B-F Nr.1513/2019

Clasa I

S.G. INFOTOP SRL

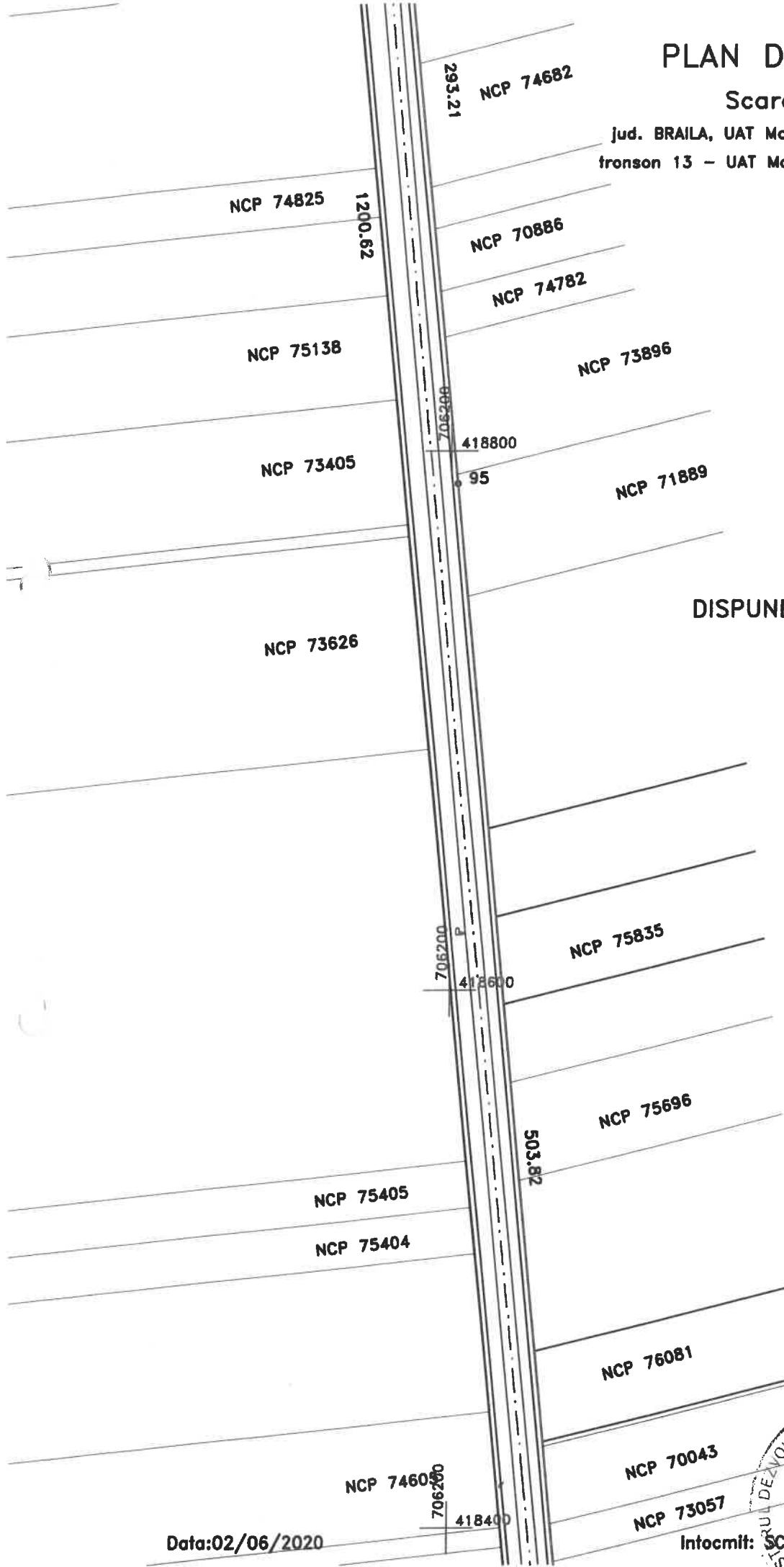
autorizata de ANCP sa execute lucrari de cadastru

Publicitate si cartografi

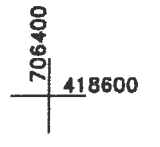
PLAN DE SITUATIE

Scara 1:2000

Jud. BRAILA, UAT Movila_Miresii, DJ 202B -
tronson 13 - UAT Movila Miresii - intersectie DN22



DISPUNEREA PLANSELOR



Data:02/06/2020

execute lucrari de cadastru

CERTIFICAT DE AUTORIZARE

Seria RO-B-F Nr.0303

JIANU NICOLAE

CATEGORIA D

MINISTERUL DEZVOLTARII REGIONALE SI ADMINISTRATIVE

CERTIFICAT DE AUTORIZARE

Seria RO-B-J

Nr.1513/2019

S.C. INFOTOP SRL

Intocmit: SC INFOTOP SRL

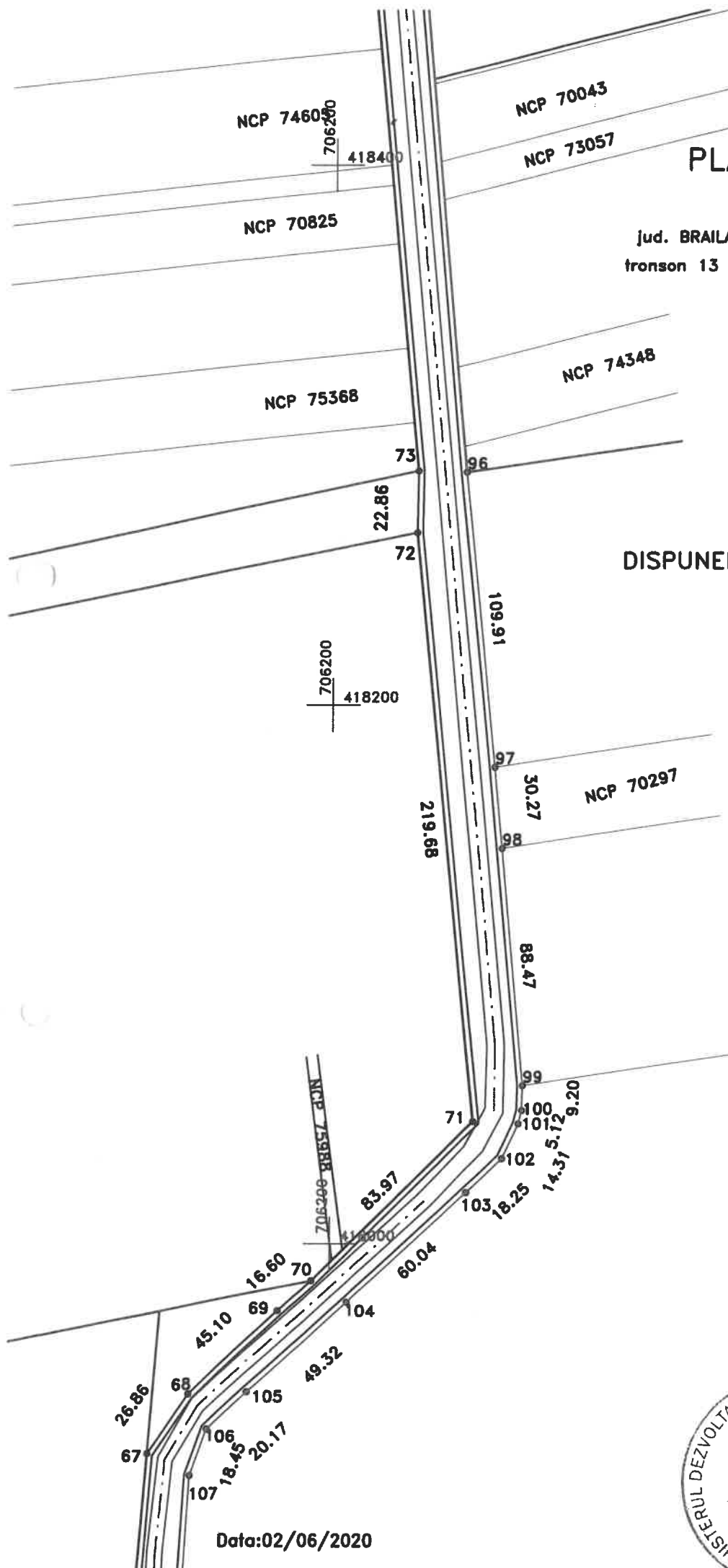
PLAN DE SITUATIE

Scara 1:2000

Jud. BRAILA, UAT Movila_Miresii, DJ 202B -
tronson 13 - UAT Movila Miresii - intersectie DN22



DISPUNEREA PLANSELOR



Data:02/06/2020

MINISTERUL DEZVOLTARII REGIONALE SI TURISMULUI
 CERTIFICAT DE AUTORIZARE
 Seria RO-B-J Nr.1513/2019
 Clasa I
 S.R.L. INFOTOP S.R.L.
 ANCP

CERTIFICAT DE AUTORIZARE
 Seria RO-B-F Nr.0303
 JIANU NICOLAE
 CATEGORIA D

de ANCP si sa execute lucrari de cadastru
 de autorizare si cadastru

Integrat SC INFOTOP SRL Braila

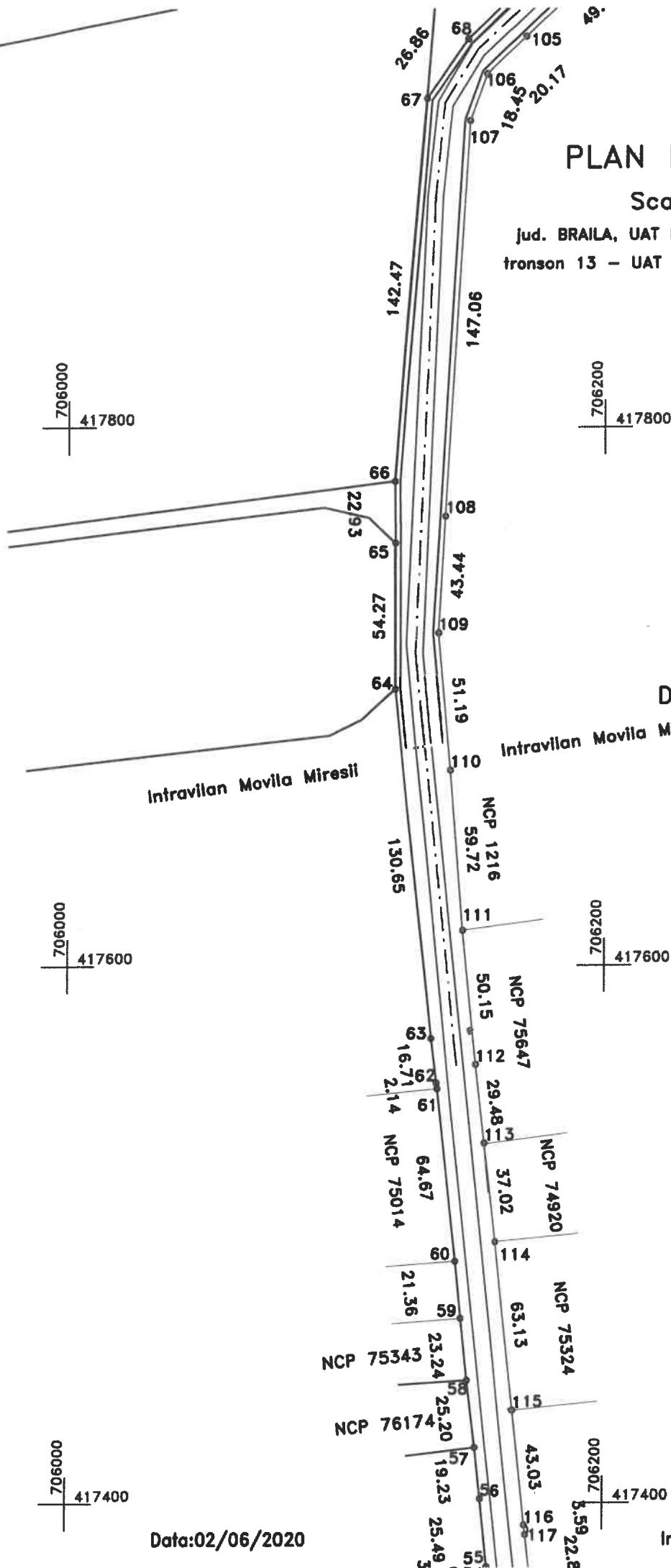
PLAN DE SITUATIE

Scara 1:2000

jud. BRAILA, UAT Movila_Miresii, DJ 202B -
tronson 13 - UAT Movila Miresii - intersectie DN22



DISPUNEREA PLANSELOR



7009007
417800

002907
417800

706000
417600

002907
417600

000907
417400

002907
417400

Data:02/06/2020

INSTITUTUL DEZVOLTARI REGIONALE SPAZIUM POLICE

CERTIFICAT DE AUTORIZARE Seria RO-B-F Nr.1513/2019

Intocmit: SC INFOTOP S.R.L.

CERTIFICAT DE AUTORIZARE Seria RO-B-F Nr.0303

JIANU NICOLAE

CATEGORIA D

SA se execute lucrari de cadastru geodezie si cartografie

Braila

PLAN DE SITUATIE

Scara 1:2000

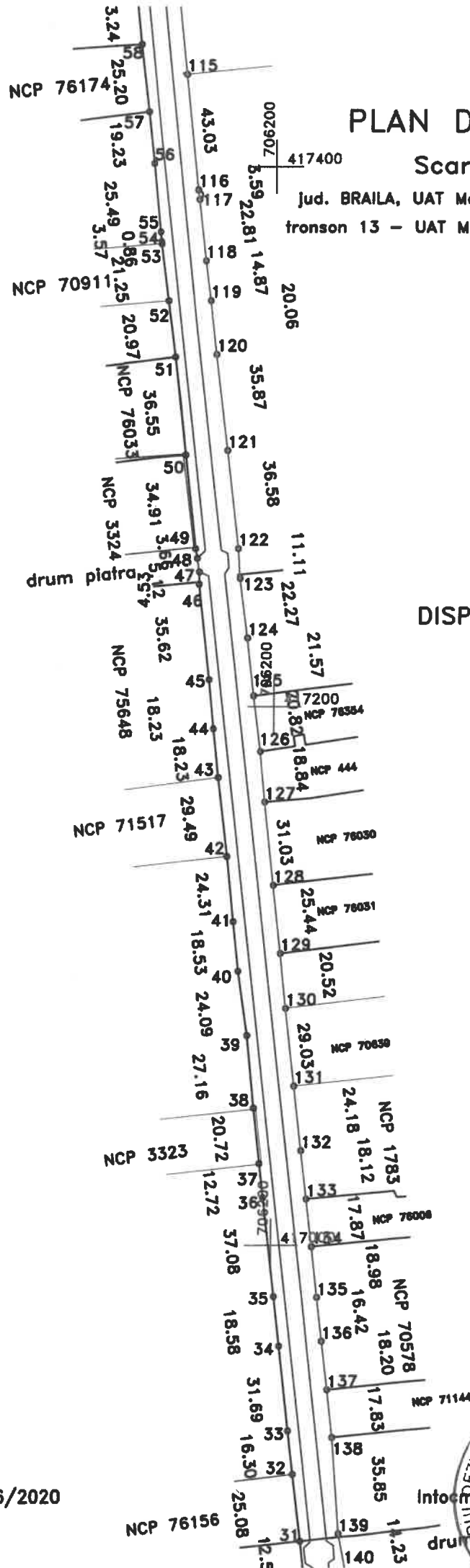
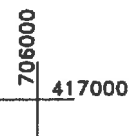
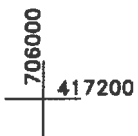
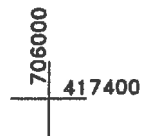
Jud. BRAILA, UAT Movila_Miresii, DJ 202B -
tronson 13 - UAT Movila Miresii - intersectie DN22

DISPUNEREA PLANSELOR



CERTIFICAT DE AUTORIZARE Seria RO-B-F Nr.0303
JIANU NICOLAE
 ANCHETA DE CADASTRU
 MINISTERUL DEZVOLTARII REGIONALE SI ADMINISTRATIVE
 DEZVOLTARE
 DE
 AUTORIZARE
 Nr.1513/2020
 S.C. INFOTOP S.R.L.
 Intocmit de: SC INFOTOP SRL - Braila

Data:02/06/2020



PLAN DE SITUATIE

Scara 1:2000

PLANSĂ 8

jud. BRAILA, UAT Movila_Miresii, DJ 202B -
tronson 13 - UAT Movila Miresii - intersectie DN22

NCP 76156

drum piatra

NCP 3251

NCP 75910

NCP 75910

NCP 75670

DISPUNEREA PLANSELOR



drum piatra

NCP 71486

141

40.52

142

18.46

143

0.51

144

17.17

145

4.38

146

7.51

147

7.49

148

23.10

149

23.80

150

23.30

151

7.24

152

8.12

153

8.54

154

18.02

155

10.36

156

11.21

157

13.53

158

15.55

159

20.61

160

3.08

161

1.98

162

32.14

163

4.54

164

10.97

165

9.89

166

12.74

167

14.13

168

18.41

169

8.68

170

9.77

drum piatra

NCP 2489

NCP 76413

NCP 76412

NCP 3277

NCP 2953

416800

416600

416400

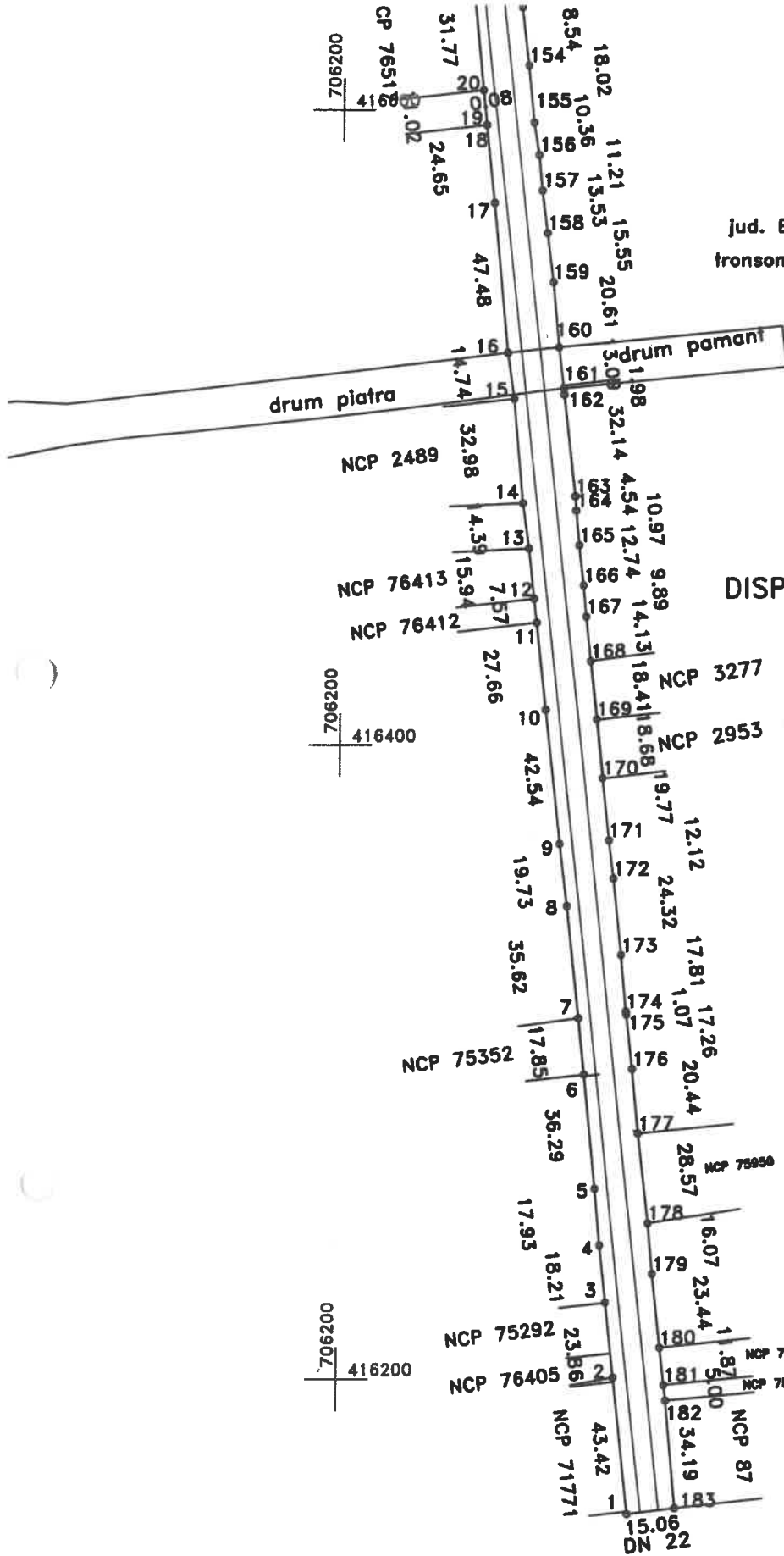


PLANSA 9

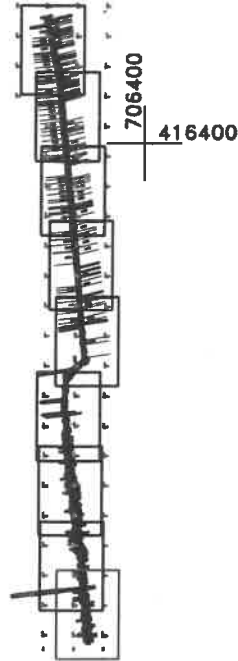
PLAN DE SITUATIE

Scara 1:2000


Jud. BRAILA, UAT Movila_Miresii, DJ 202B -
tronson 13 - UAT Movila Miresii - intersectie DN22



DISPUNEREA PLANSELOR



Data:02/06/2020



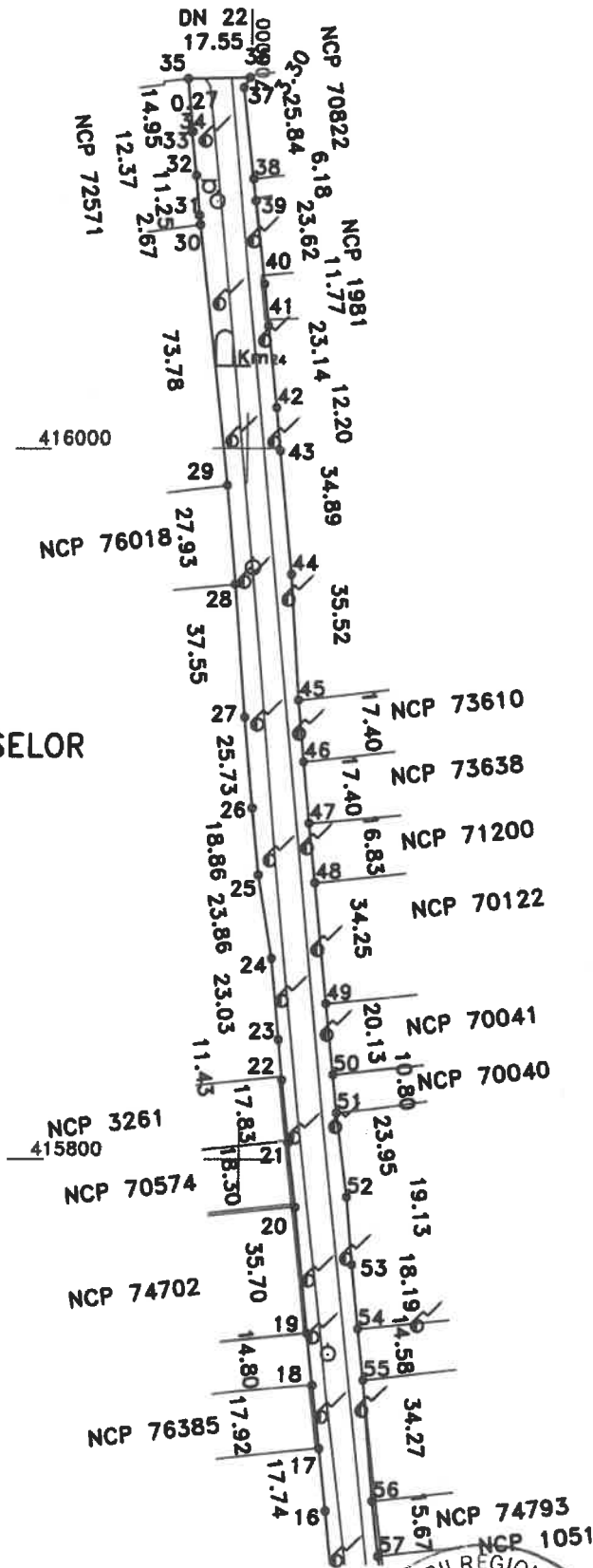
PLAN DE SITUATIE

Scara 1:2000

PLANSA 1

Jud. BRAILA, UAT Movila_Miresii, loc. Movila_Miresii, DJ 202B -
tronson 14- Intersectie DN22 - iesire Movila Miresii
Movila_Miresii

DISPUNEREA PLANSELOR



Data:10/06/2020



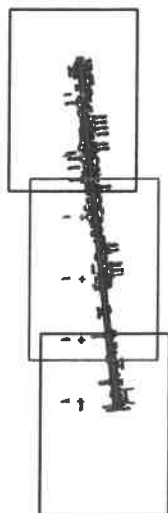
PLAN DE SITUATIE

Scara 1:2000

d. BRAILA, UAT Movila_Miresii, loc. Movila_Miresii, DJ 202B -
tronson 14- Intersectie DN22 - iesire Movila Miresii

PLANSĂ 2


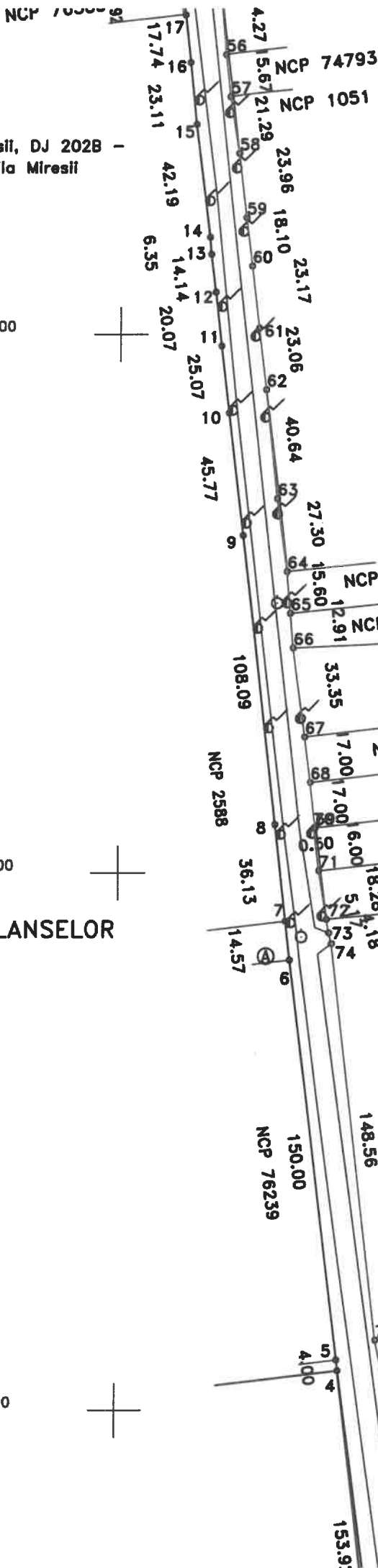
DISPUNEREA PLANSELOR



415600

415400

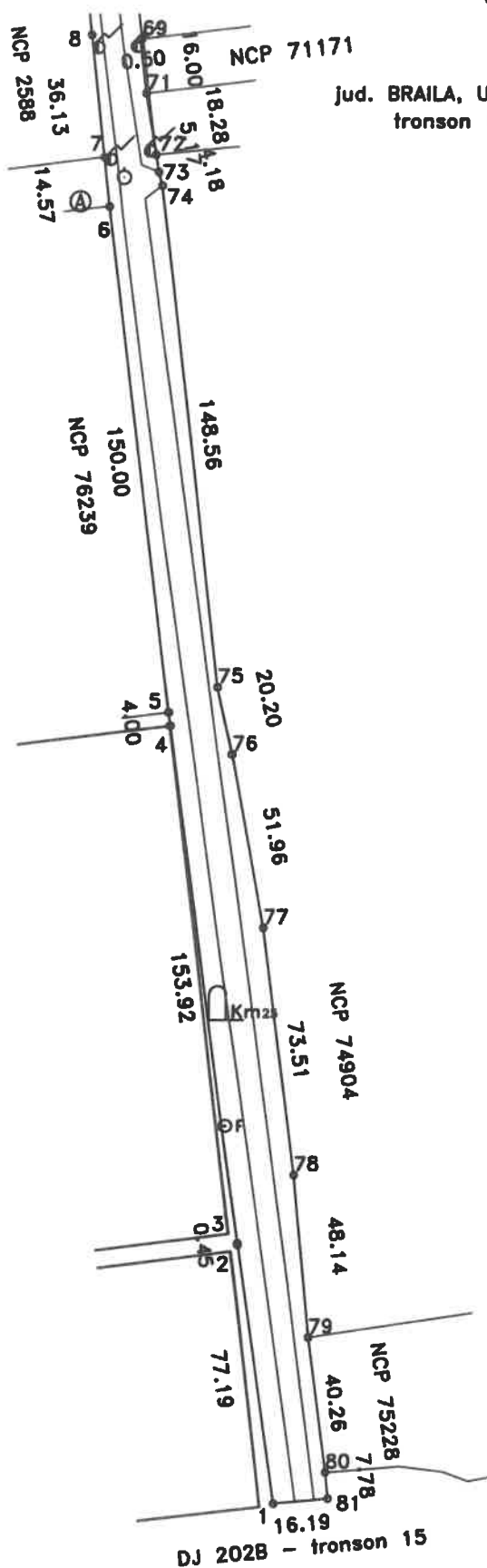
415200



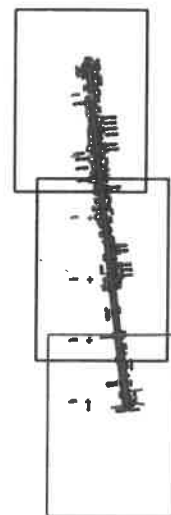
PLAN DE SITUATIE

Scara 1:2000

Jud. BRAILA, UAT Movila_Miresii, loc. Movila_Miresii, DJ 202B
tronson 14- Intersectie DN22 - iesire Movila Miresii
Movila_Miresii



DISPUNEREA PLANSELOR



CERTIFICAT DE AUTORIZARE Seria RO-B-F Nr.0303
JIANU NICOLAE
CATEGORIA D

MINISTERUL DEZVOLTARII REGIONALE SI TURISMULUI
CERTIFICAT DE AUTORIZARE Seria RO-B-J Nr.1513/2019
Clasa I Intocmit de S.C. INFOTOP S.R.L.

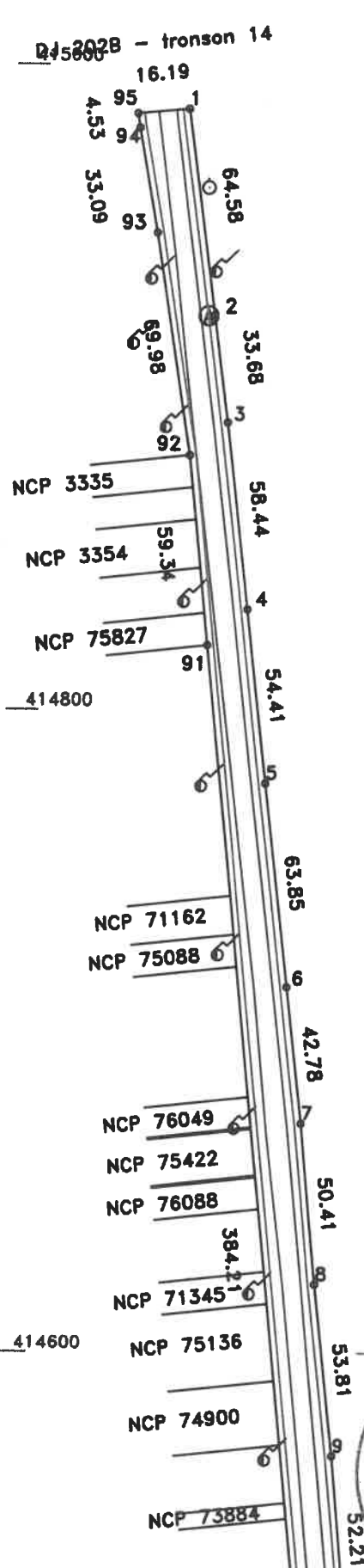
Intocmit de S.C. INFOTOP SRL Braila

PLAN DE SITUATIE

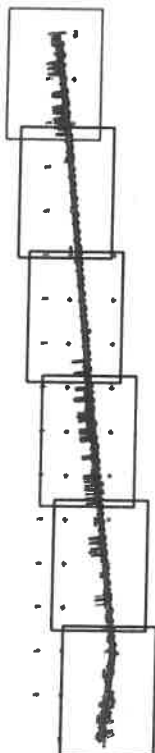
Scara 1:2000

PLANSĂ 1

Jud. BRAILA, UAT Movila_Miresii, DJ 202B -
tronson 15- iesire Movila Miresii - Intrare Tepes Voda
Movila_Miresii



DISPUNEREA PLANSELOR



Data: 02.06.2020

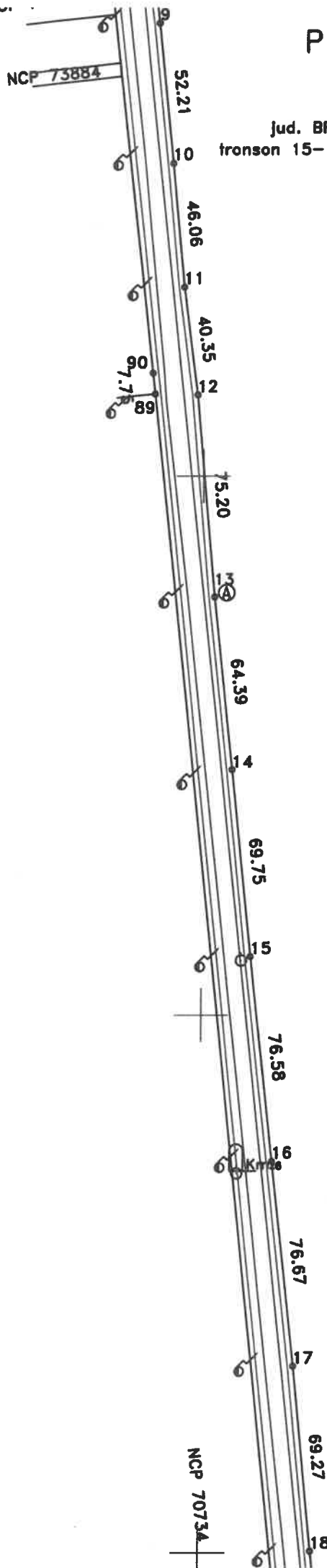
Detailed description of the stamps and seals: There are two circular stamps and one rectangular stamp. The top circular stamp is from the 'Autoritatea Nationala de Anchetă și Informații Economice' (ANIE) and contains the text: 'CERTIFICAT DE AUTORIZARE Seria RO-B-F Nr.0303 JIANU NICOLAE CATEGORIA D'. The bottom circular stamp is from the 'Ministerul Dezvoltării Regionale și Administrației Publice' (MDRAP) and contains the text: 'CERTIFICAT DE AUTORIZARE Seria RO-B-J Nr.1513/2019 Infocraft S.C. INFOTOP S.R.L. ANCP'. The rectangular stamp at the bottom right contains the text: 'Infotop SRL'.

PLANSA 2

PLAN DE SITUATIE

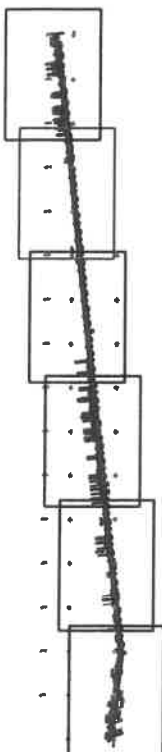
Scara 1:2000

Jud. BRAILA, UAT Movila_Miresii, DJ 202B -
tronson 15- iesire Movila Miresii - Intraire Tepes Voc
Movila_Miresii



414400

DISPUNEREA PLANSELOR



Data: 02.06.2020

414000

CERTIFICAT DE AUTORIZARE
Seria RO-B-F Nr.0303
JIANU NICOLAE
CATEGORIA D

Ministerul Dezvoltării Regionale și Admin. Publice
CERTIFICAT DE AUTORIZARE
Seria RO-B-J
Nr.15137/2019
Clasa I
S.C. INFOTOP S.R.L.
ANCPPI

Infotop S.C. Infotop SRL

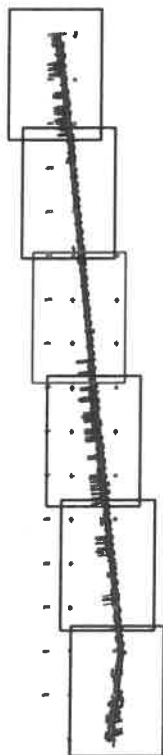
414000

PLANSA 3

413800

DISPUNEREA PLANSELOR

413600

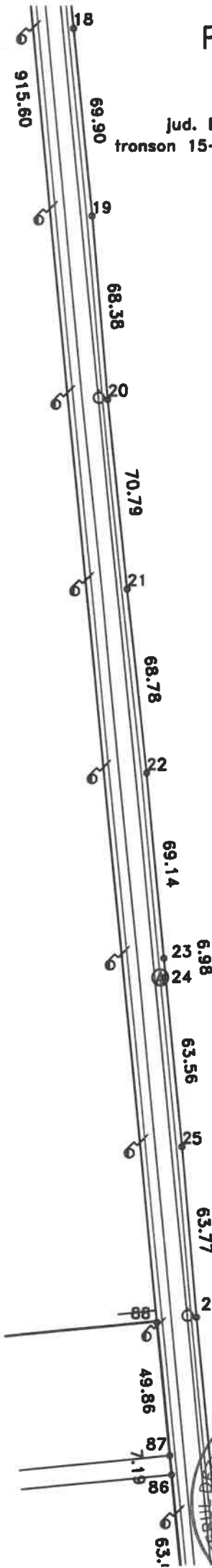


NCP 70734

PLAN DE SITUATIE

Scara 1:2000

Jud. BRAILA, UAT Movila_Miresii, DJ 202B - -
tronson 15- iesire Movila Miresii - intrare Tepes Vo
Movila_Miresii



CERTIFICAT
DE
AUTORIZARE
Seria RO-B-F Nr.0303
**JIANU
NICOLAE**
CATEGORIA D

CERTIFICAT
DE
AUTORIZARE
Seria RO-B-1
Nr.1513/2019
Clasa Intoc
S.C. INFOTOP

SC Infotop SRL

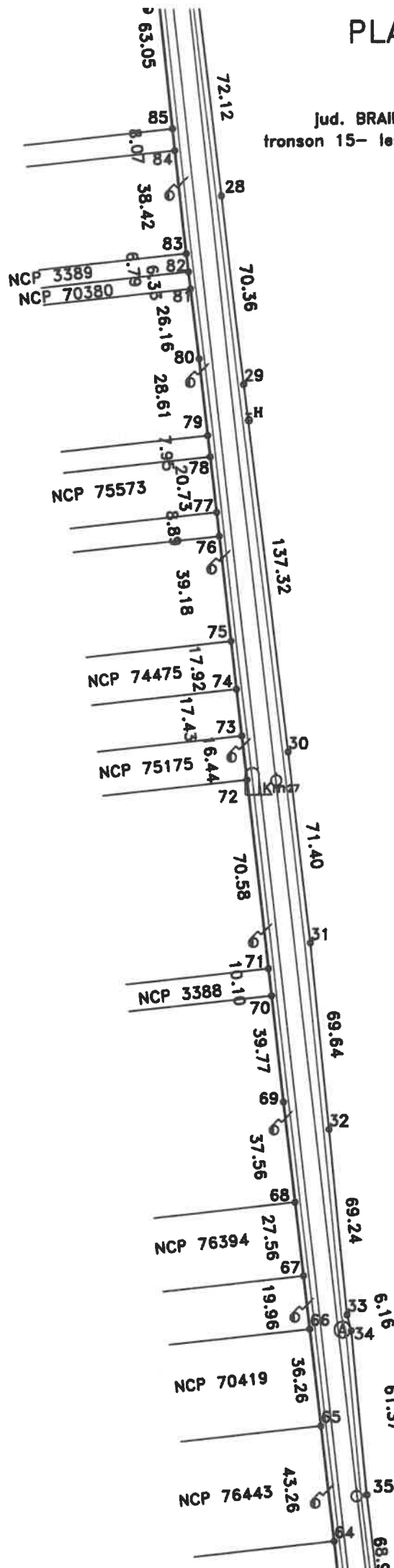
Data: 02.06.2020

PLAN DE SITUATIE

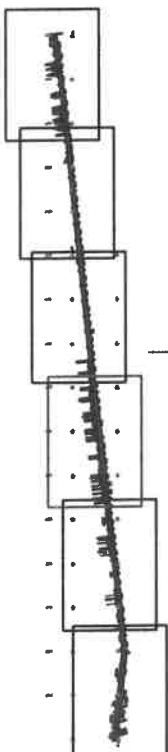
Scara 1:2000

Jud. BRAILA, UAT Movila_Miresii, DJ 202B -
tronson 15- iesire Movila Miresii - intrare Tepes Voda
Movila_Miresii

PLANSA 4



DISPUNEREA PLANSELOR



Data: 02.06.2020

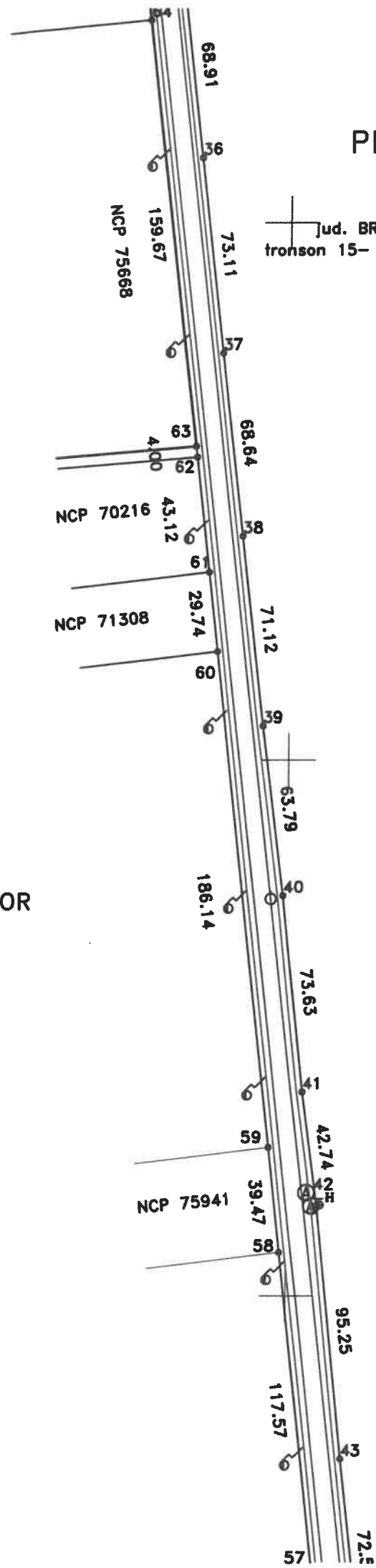


PLANSA 5

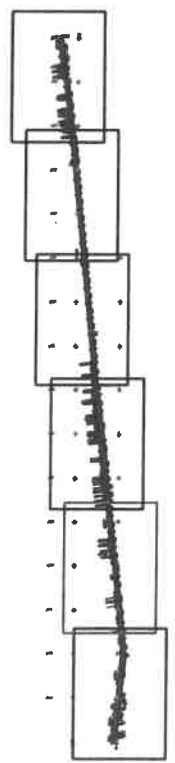
PLAN DE SITUATIE

Scara 1:2000

Jud. BRAILA, UAT Movila_Miresii, DJ 202B -
tronson 15- iesire Movila Miresii - intrare Tepes Vodc
Movila_Miresii



DISPUNEREA PLANSELOR



CERTIFICAT DE AUTORIZARE
Seria RO-B-F Nr.0303
JIANU NICOLAE
CATEGORIA D

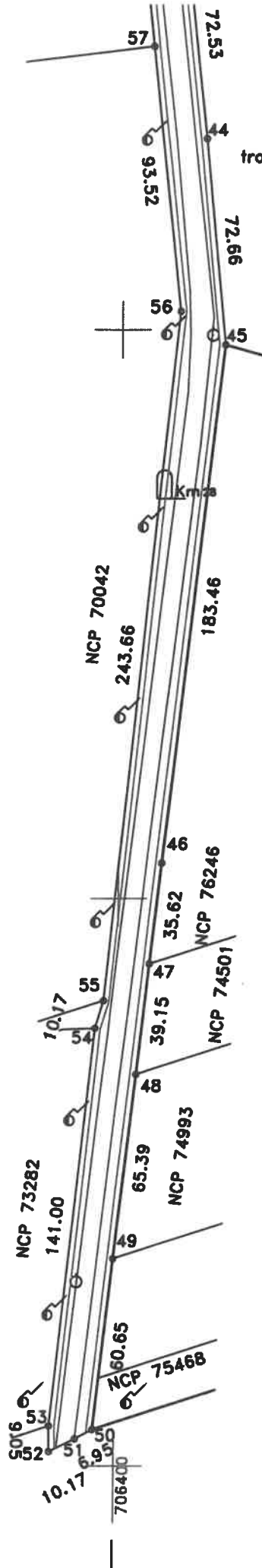
CERTIFICAT DE AUTORIZARE
Seria RO-B-F Nr.1513/2019
Clasa S.C. INFOTOP S.R.L.

MINISTERUL DEZVOLTARII REGIONALE SI ADM. PUBLICE

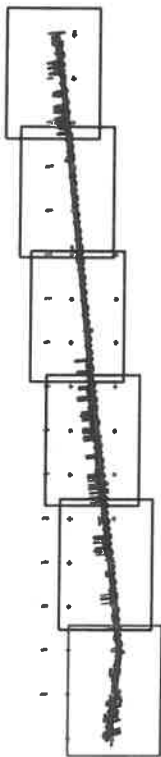
PLAN DE SITUATIE

Scara 1:2000

jud. BRAILA, UAT Movila_Miresii, DJ 202B -
tronsoan 15- iesire Movila Miresii - intrare Tepes Voc
Movila_Miresii



DISPUNEREA PLANSELOR



Data: 02.06.2020

STERUL DEZVOLTARII REGIONALE SI ADMINISTRATIVE
CERTIFICAT DE AUTORIZARE
Seria RO-B-F Nr.1513/2019
Clasa I
S.C. INFOTOP

PERMISIUNEA autorizata de ANCPJ sa execute lucrari de cadastru geodezie si cartografie
CATEGORIA D
CERTIFICAT DE AUTORIZARE
Seria RO-B-F Nr.0303
JIANU NICOLAE

SC Infotop SRL

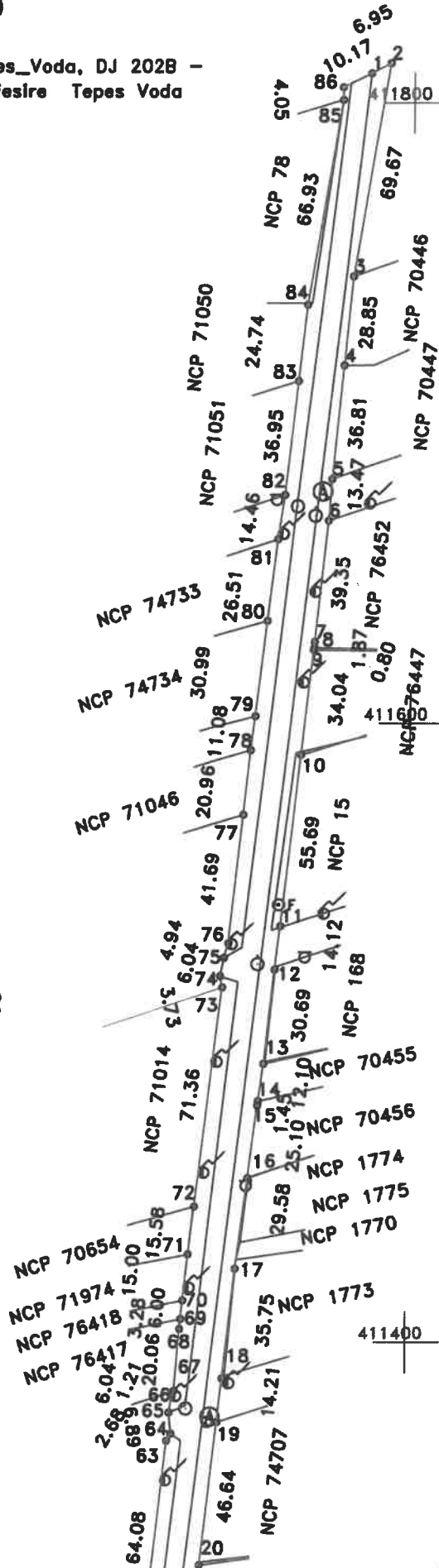
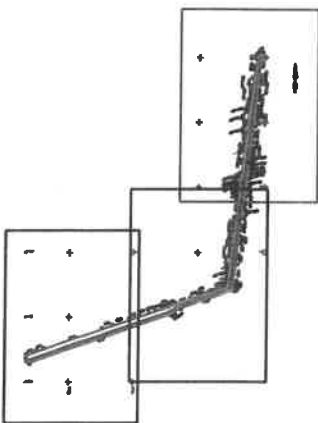
PLAN DE SITUATIE

Scara 1:2000

PLANSA 1

jud. BRAILA, UAT Movila_Miresii, loc. Tepes_Voda, DJ 202B -
tronson 16 - Intraire Tepes Voda - iesire Tepes Voda

DISPUNEREA PLANSELOR



Data: 02.06.2020

CERTIFICAT DE AUTORIZARE

Seria RO-B-F Nr.0303

JIANU NICOLAE

CATEGORIA D

autorizata de ANCP si sa execute lucrari de cadastru

MINISTERUL DEZVOLTARII REGIONALE SI ARII RURALE

CERTIFICAT DE AUTORIZARE

Seria 10/2019

Nr.1513/2019

Clasa I

S.C. INFOTOP S.R.L.

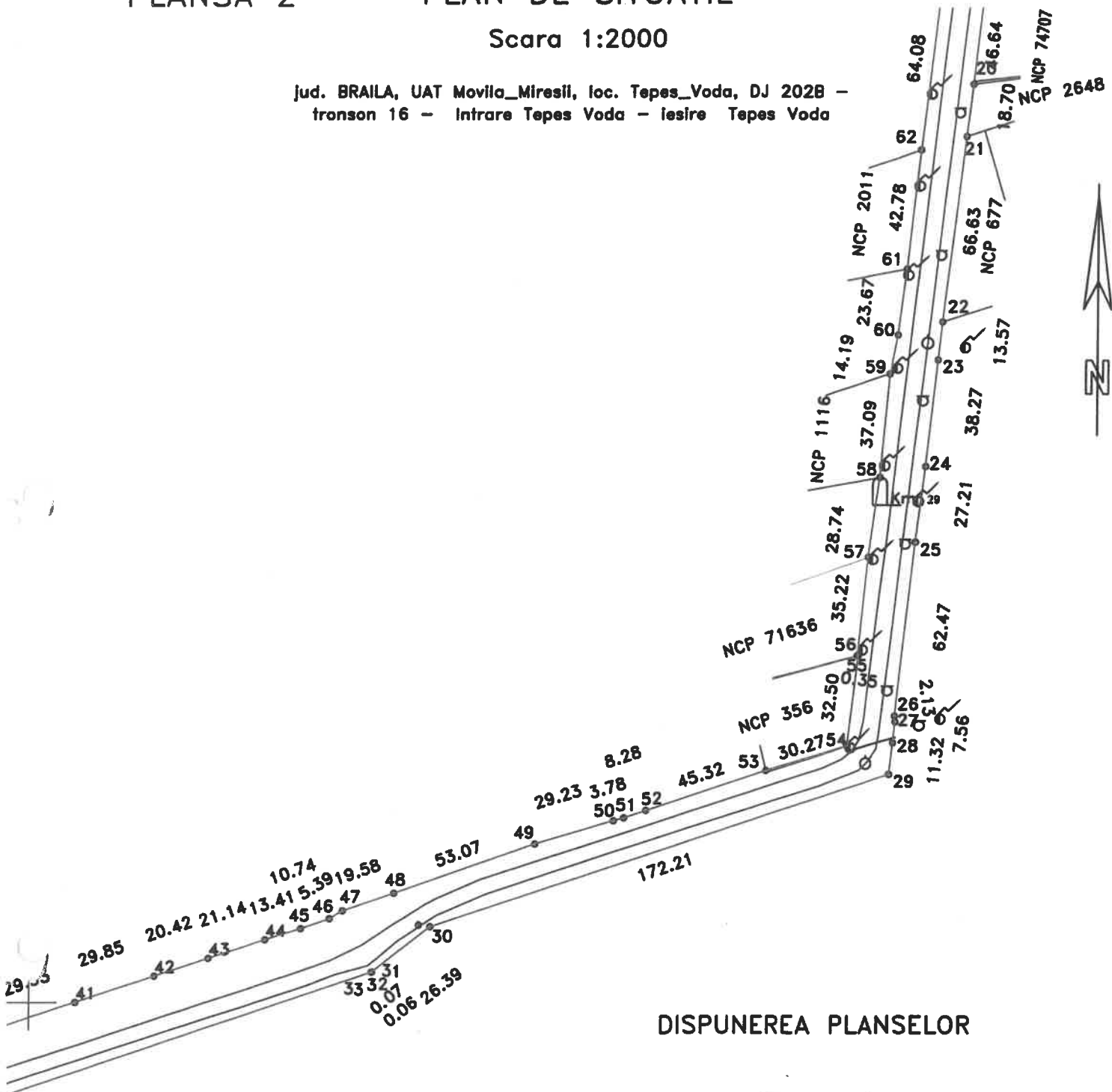
Infotop SRL

PLANSA 2

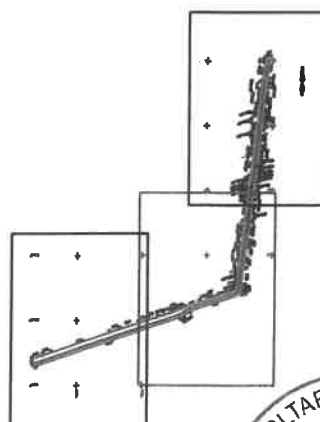
PLAN DE SITUATIE

Scara 1:2000

Jud. BRAILA, UAT Movila_Miresii, loc. Tepes_Voda, DJ 202B -
tronson 16 - Intrare Tepes Voda - iesire Tepes Voda



DISPUNEREA PLANSELOR

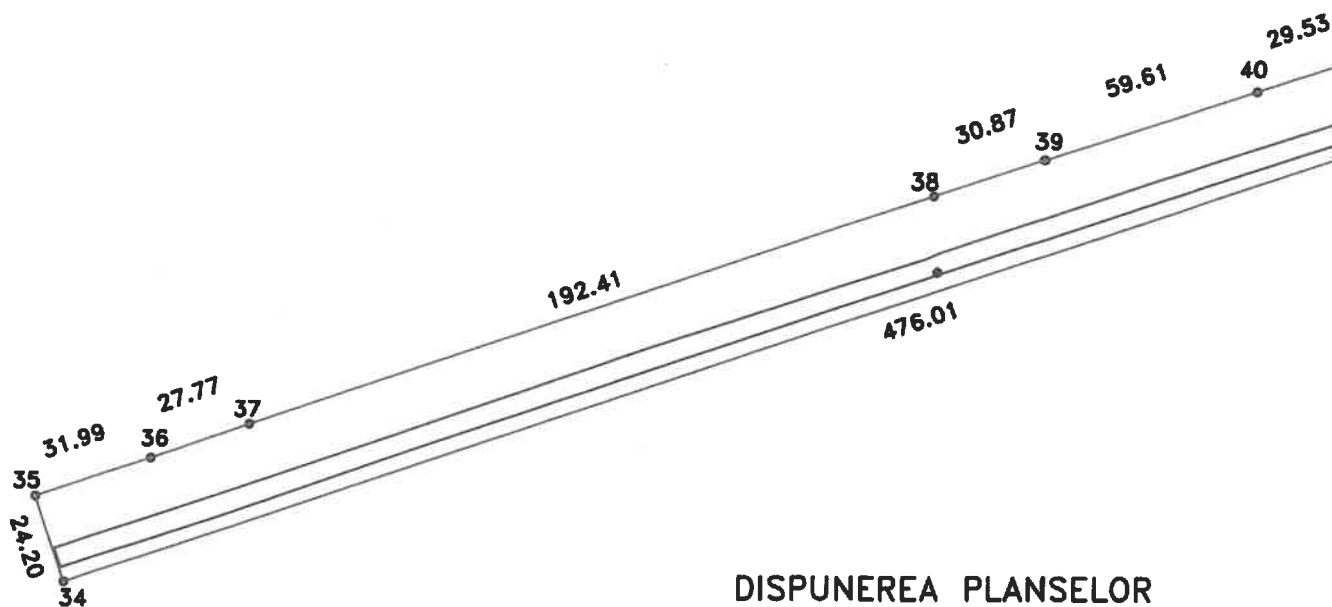


Data: 02.06.2020

PLAN DE SITUATIE


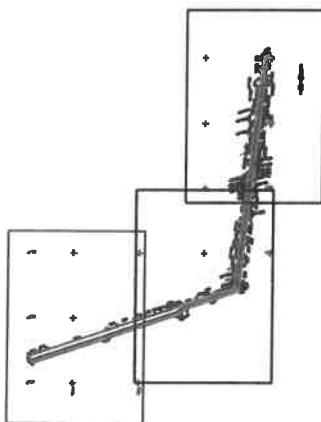
Scara 1:2000

jud. BRAILA, UAT Movila_Miresii, loc. Tepes_Voda, DJ 202B -
tronson 16 - Intrare Tepes Voda - iesire Tepes Voda



DISPUNEREA PLANSELOR

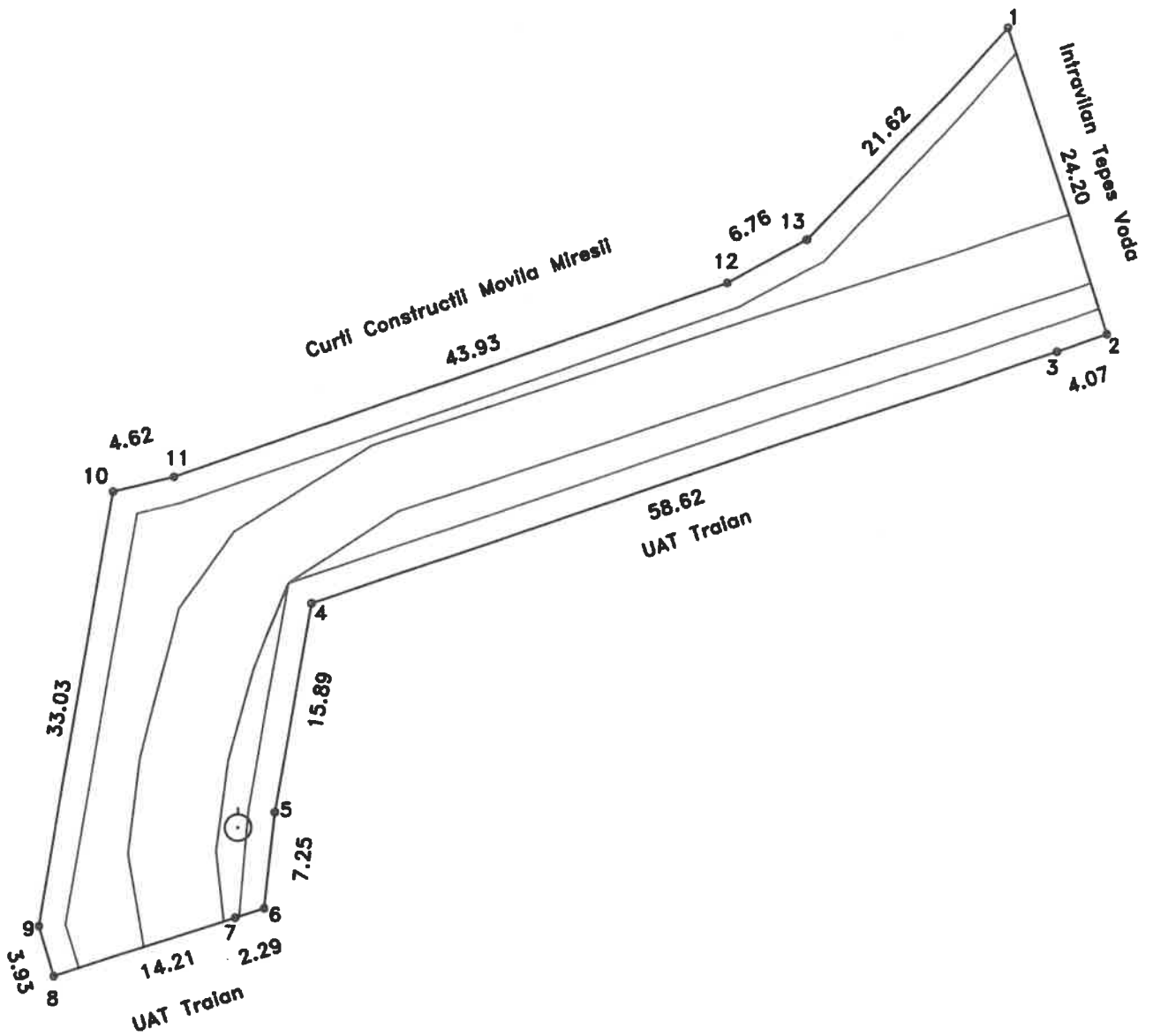
Data: 02.06.2020



PLAN DE SITUATIE

Scara 1:500

jud. BRAILA, UAT Movila_Miresii, DJ 202B -
tronson 17 - iesire Tepes Voda - UAT Traian
Movila_Miresii



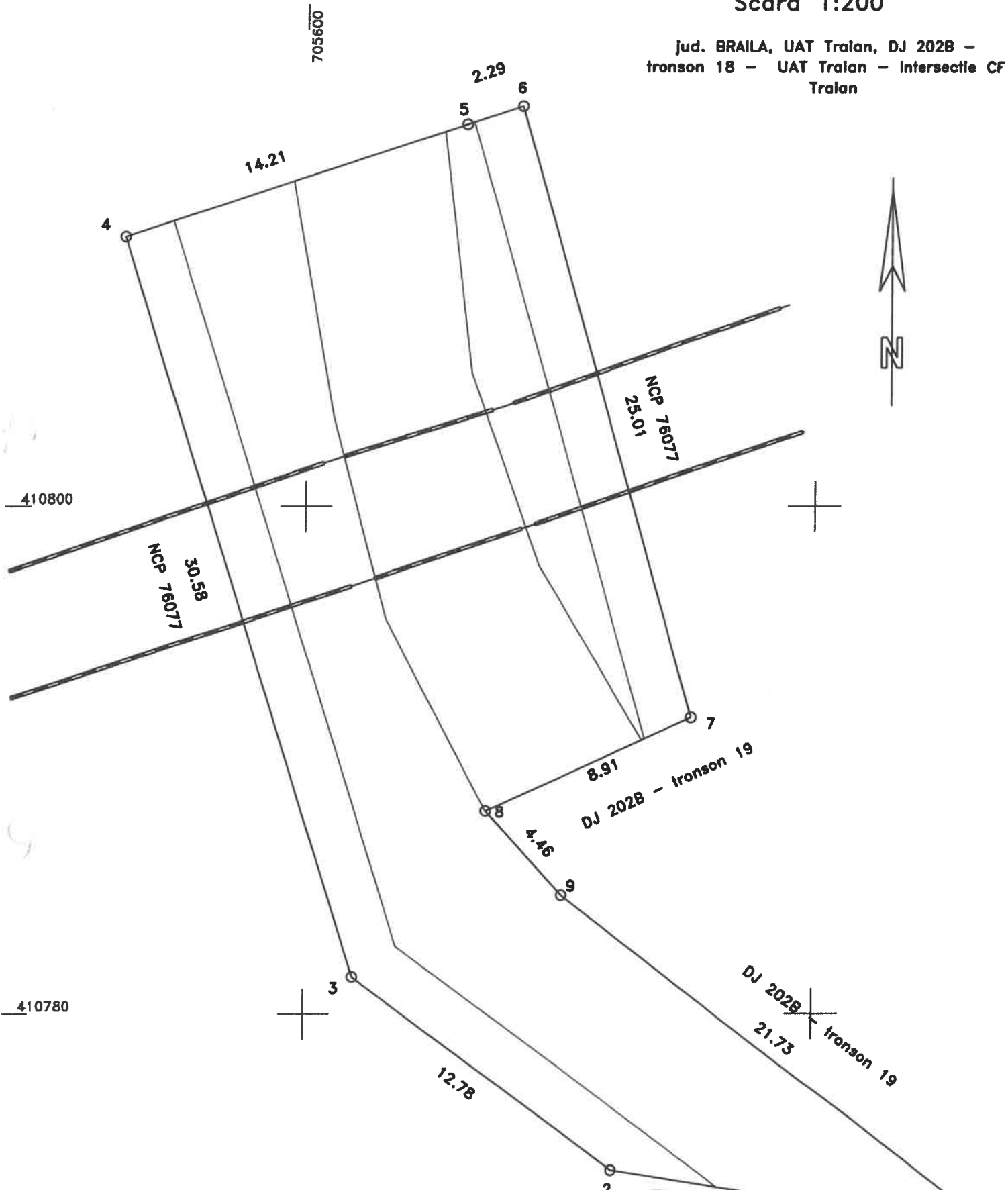
Data: 02.06.2020



PLAN DE SITUATIE

Scara 1:200

Jud. BRAILA, UAT Traian, DJ 202B -
tronson 18 - UAT Traian - Intersectie CF
Traian



Imobil suprapus peste imobilul cu NCP 76077 (calea ferata)

Data: 02.06.2020

MINISTERUL DEZVOLTARII REGIONALE SI ARII RURALE
CERTIFICAT DE AUTORIZARE
Seria RO-B-J Nr.1513/2019
Clasa Infotop
S.C. INFOTOP S.R.L.

MINISTERUL DEZVOLTARII REGIONALE SI ARII RURALE
CERTIFICAT DE AUTORIZARE
Seria RO-B-F Nr.0303
S.C. INFOTOP S.R.L.

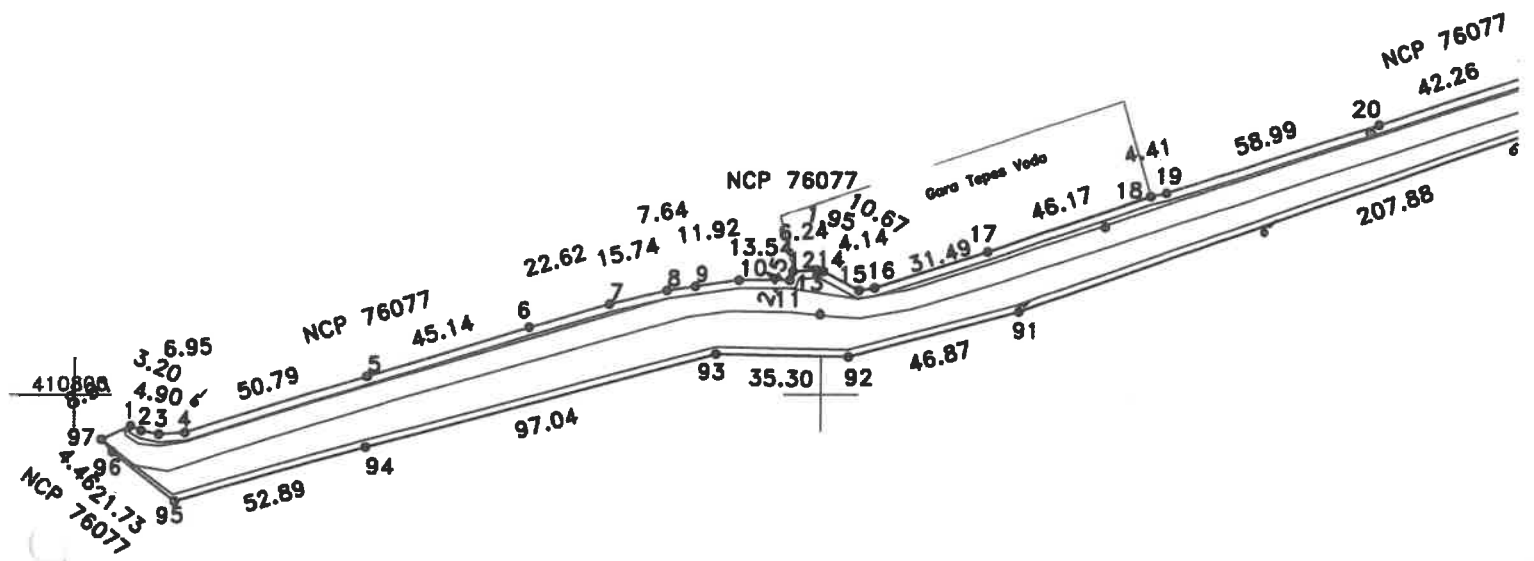
154
NCP 76077

STANISL NICOLAE

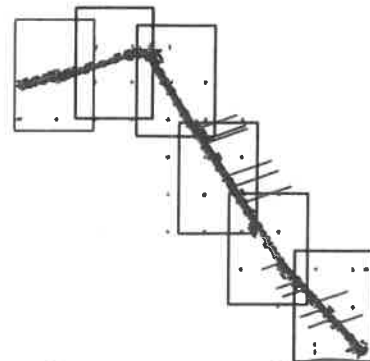
PLAN DE SITUATIE

Scara 1:2000

Jud. BRAILA, UAT Traian, DJ 202B -
tronson 19 - Intersectia CF - Intraire Urleasca



DISPUNEREA PLANSELOR



410800

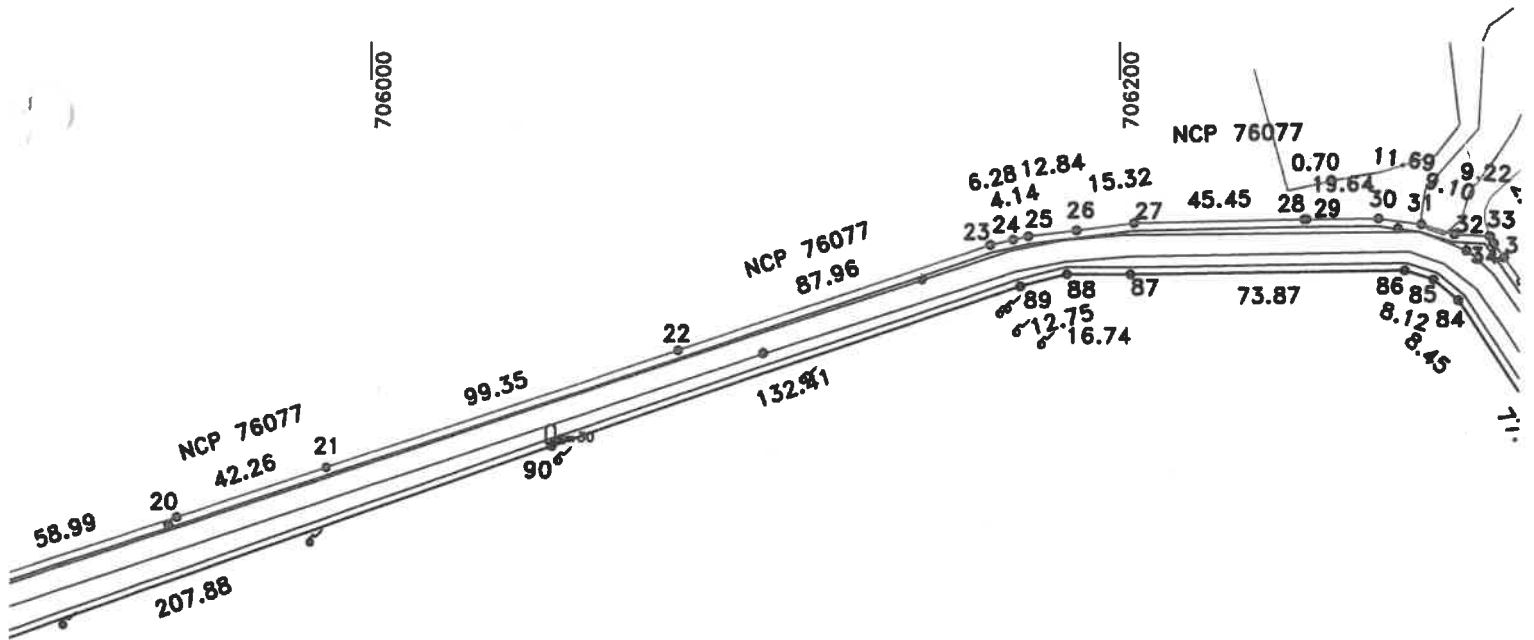
Data 02.06.2020



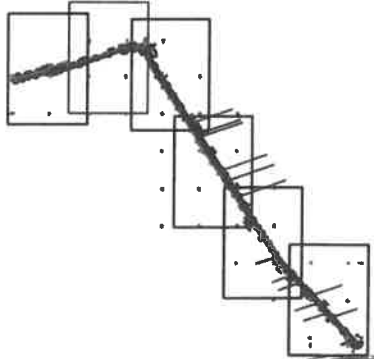
PLAN DE SITUATIE

Scara 1:2000

Jud. BRAILA, UAT Traian, DJ 202B -
tronson 19 - Intersectie CF - Intrare Urleasca



DISPUNEREA PLANSELOR



Data 02.06.2020

MINISTERUL DEZVOLTĂRII REGIONALE ȘI ADMINISTRATIVE
CERTIFICAT DE AUTORIZARE
Seria RO-B-J Nr.1513/2019
Clasa I
S.C. INFOTOP S.R.L.

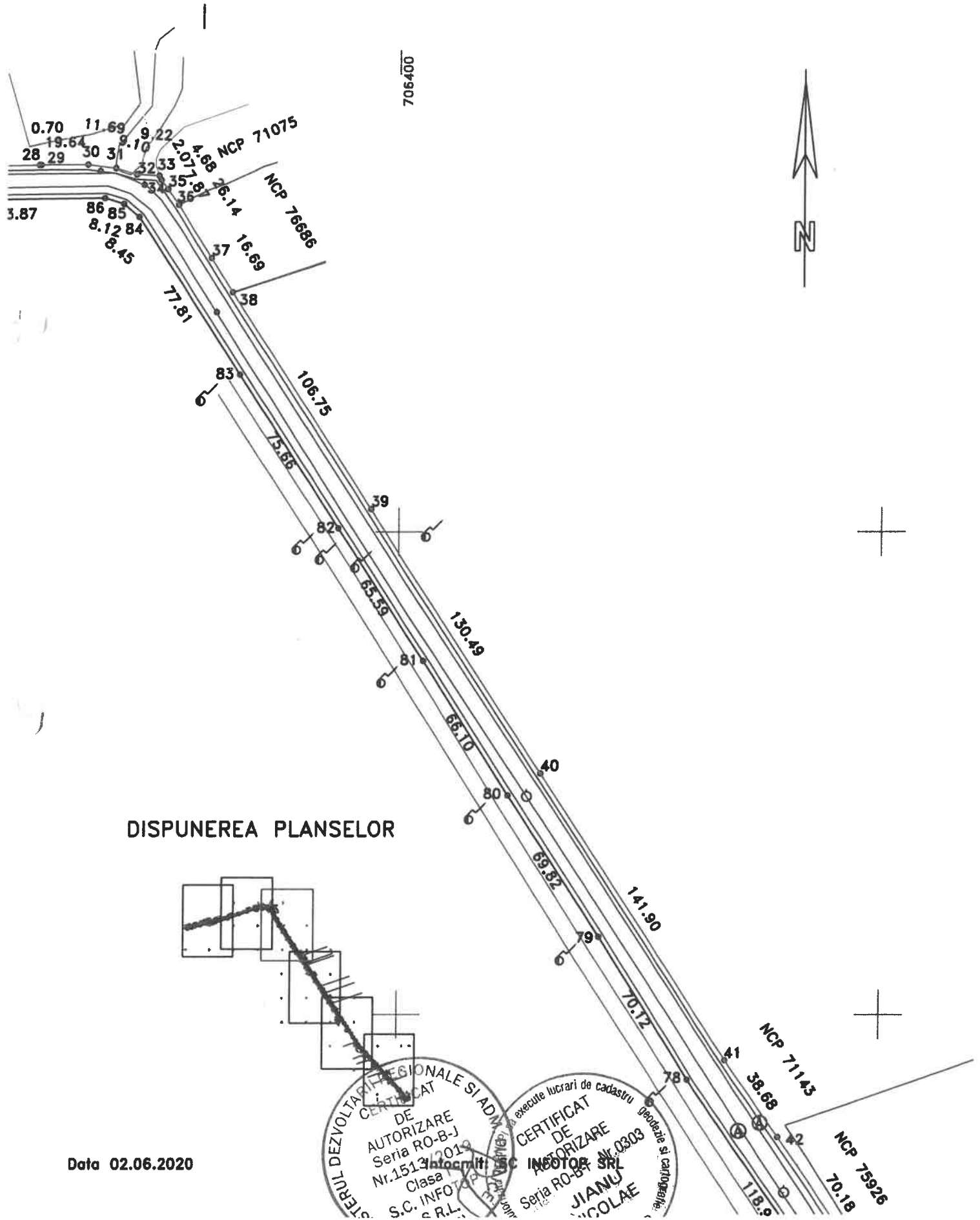
Se execută lucrări de cadastru
CERTIFICAT DE AUTORIZARE
RO-B-F Nr.0303
IANU
NICOLAE
CATEGORIA D

PLAN DE SITUATIE

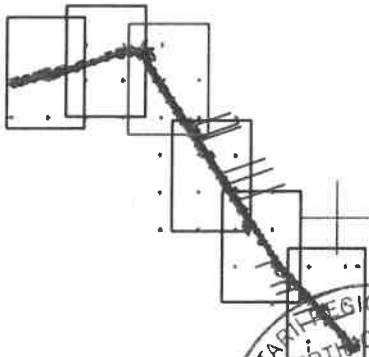
Scara 1:2000

PLANSA 3

Jud. BRAILA, UAT Traian, DJ 202B -
tronson 19 - Intersectie CF - Intrare Urleasca



DISPUNEREA PLANSELOR



Data 02.06.2020

STEARUL DEZVOLTARI REGIONALE SI ADM. LOCALITATE
CERTIFICAT DE
DE
AUTORIZARE
Seria RO-8-J
Nr. 1513/2019
Clasa
S.C. INFOTOP SRL
e R.L.

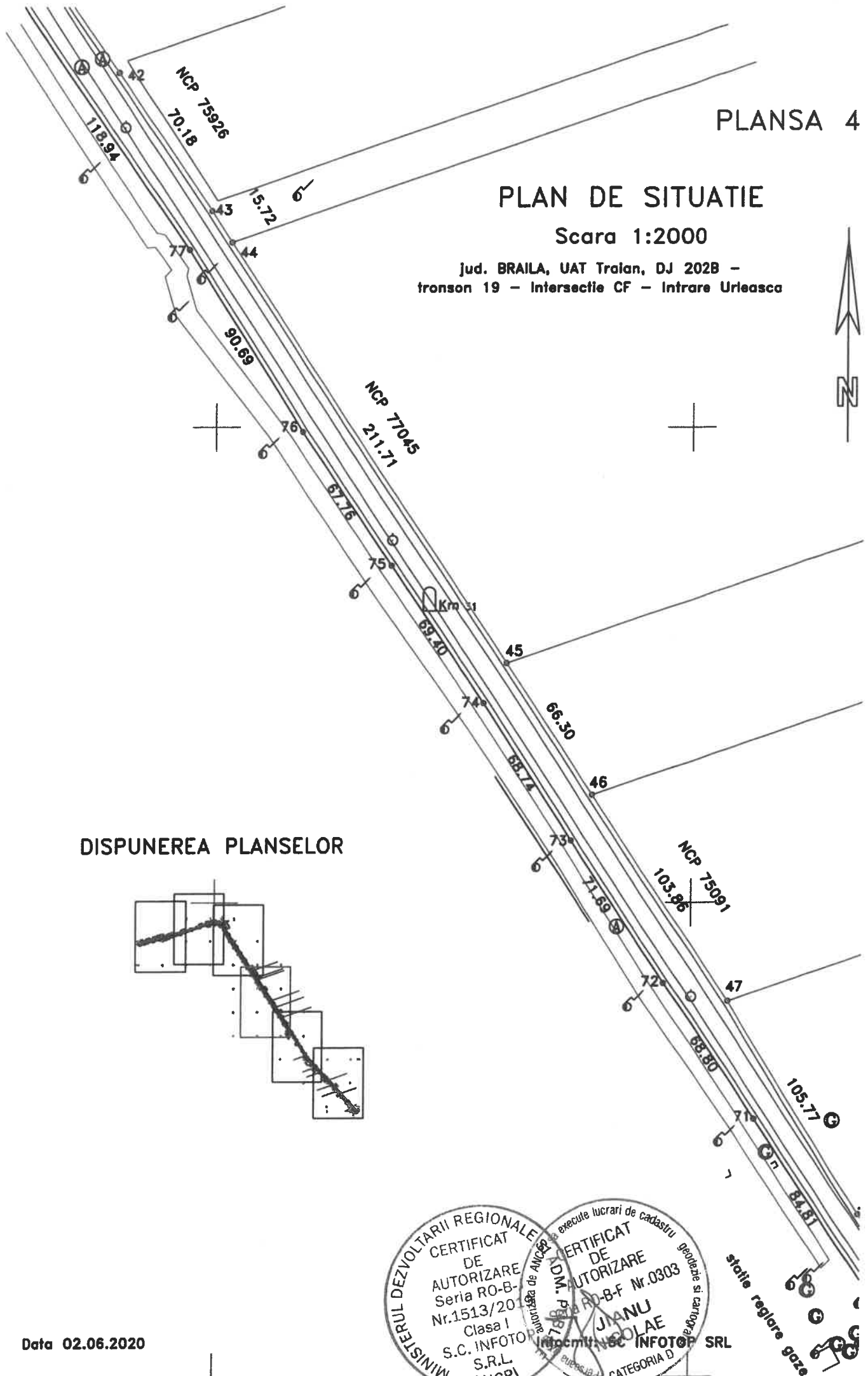
execute lucrari de cadastru
CERTIFICAT DE
DE
AUTORIZARE
Seria RO-8-J
Nr. 0303
JIANU
NICOLAE

Geodezie si cartografie

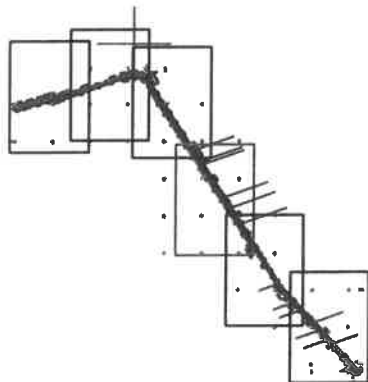
PLAN DE SITUATIE

Scara 1:2000

jud. BRAILA, UAT Traian, DJ 202B -
tronson 19 - Intersectie CF - Intraire Urleasca



DISPUNEREA PLANSELOR



Data 02.06.2020

MINISTERUL DEZVOLTARII REGIONALE
CERTIFICAT DE AUTORIZARE
Seria RO-B-
Nr.1513/201
Clasa I
S.C. INFOTOP
S.R.L.
ANCP

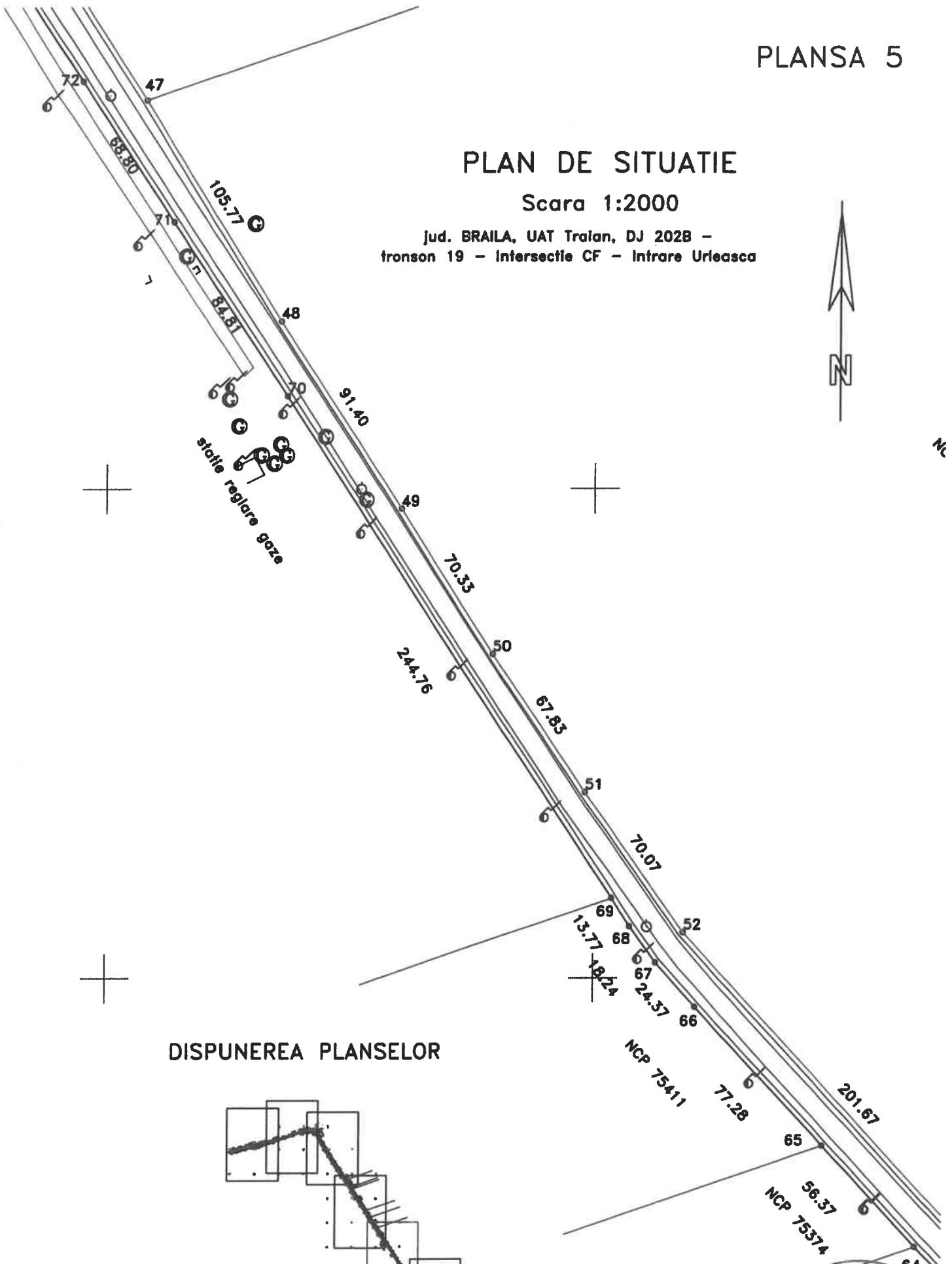
Ministerul de Dezvoltare Regionala si Infrastructura
ANCP
788
autoriza de ANCP

execute lucrari de cadastru
CERTIFICAT DE AUTORIZARE
Seria RO-B-F Nr.0303
JIANU
INGOLAE
INFOTOP SRL
CATEGORIA D

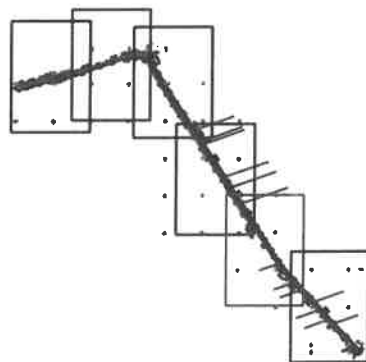
PLAN DE SITUATIE

Scara 1:2000

Jud. BRAILA, UAT Traian, DJ 202B -
tronson 19 - Intersectie CF - Intrare Urleasca



DISPUNEREA PLANSELOR



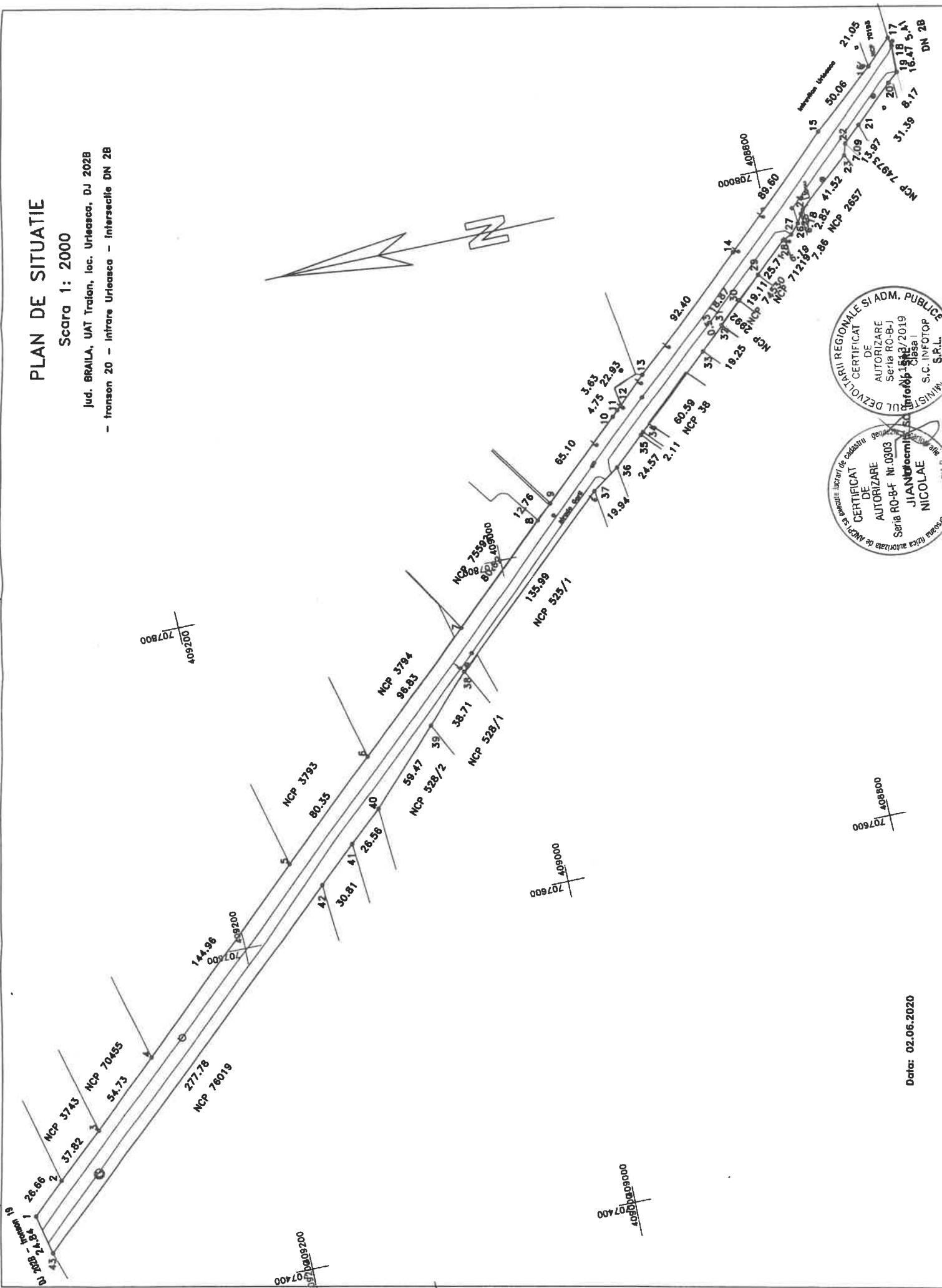
Data 02.06.2020



PLAN DE SITUATIE

Scara 1: 2000

jud. BRAILA, UAT Traian, loc. Urleasca, DJ 202B
- tronson 20 - intrare Urleasca - intersectie DN 2B



CERTIFICAT DE AUTORIZARE
Seria RO-B-F Nr.0303
Clasa I
JIANTECHNICS S.R.L.
NICOLAE

CERTIFICAT DE AUTORIZARE
Seria RO-B-F Nr.0303
Clasa I
JIANTECHNICS S.R.L.
NICOLAE

CERTIFICAT REGIONALE SI ADM. PUBLICE
DE AUTORIZARE
Seria RO-B-F Nr.0303
Clasa I
JIANTECHNICS S.R.L.
NICOLAE

Data: 02.06.2020

**Datele de identificare
ale drumului județean DJ 202 B, conform măsurătorilor efectuate în
vederea înscrierii în inventarul bunurilor care aparțin domeniului public
al județului Braila, a lungimilor și suprafețelor real măsurate**

Drum județean DJ 202B Tronson nr.	UAT	Lungime real măsurată(m)	Dreptul de proprietate	Suprafața real măsurată(mp)	Suprapuneri	
					Stanga drumului	Dreapta drumului
TRONSON 1	Măxineni	1442	Domeniul public	20828	-	-
TRONSON 2	Măxineni	1720	Domeniul public	30762	-	-
TRONSON 3	Scortaru Nou	714	Domeniul public	15440	-	-
TRONSON 4	Scortaru Nou	2173	Domeniul public	32055	-	-
TRONSON 5	Scortaru Nou	242	Domeniul public	3553	-	-
TRONSON 6	Scortaru Nou	1402	Domeniul public	19070	-	-
TRONSON 7	Scortaru Nou	2232	Domeniul public	38569	-	-
TRONSON 8	Scortaru Nou	979	Domeniul public	14196	-	-
TRONSON 9	Scortaru Nou	2176	Domeniul public	35399	2187	1092
TRONSON 10	Gemecele	2267	Domeniul public	35555	-	-
TRONSON 11	Gemecele	490	Domeniul public	7531	-	-
TRONSON 12	Gemecele	3096	Domeniul public	55517	-	-
TRONSON 13.1	Movila Miresii	2699	Domeniul public	51732	-	-
TRONSON 13.2	Movila Miresii	1533	Domeniul public	24074	-	-
TRONSON 14	Movila Miresii	1126	Domeniul public	17593	-	-
TRONSON 15	Movila Miresii	3197	Domeniul public	48134	-	-
TRONSON 16	Movila Miresii	1392	Domeniul public	25627	-	-
TRONSON 17	Movila Miresii	95	Domeniul public	1469	-	-
TRONSON 18	Traian	26	Domeniul public	-	168	408
TRONSON 19	Traian	2682	Domeniul public	44547	-	-
TRONSON 20	Traian	883	Domeniul public	18112	-	-
TOTAL				539763		

Tronsoanele 9 și 18 ale drumului județean se suprapun cu alte proprietăți înscrise deja în cartea funciara, nerespectând prevederile Ordonanței nr. 43/1997, privind regimul drumurilor, cu modificările și completările ulterioare;

Întocmit D. Dumitrescu